

*Общество с ограниченной ответственностью  
"ДОРМОСТПРОЕКТ"*



*ПРОЕКТ ОРГАНИЗАЦИИ ДОРОЖНОГО ДВИЖЕНИЯ  
ДЛЯ УЛИЧНО-ДОРОЖНОЙ СЕТИ с. Кармаскалы  
СП КАРМАСКАЛИНСКИЙ СЕЛЬСОВЕТ МР КАРМАСКАЛИНСКИЙ РАЙОН РБ*

*ПРОЕКТ ОРГАНИЗАЦИИ ДОРОЖНОГО ДВИЖЕНИЯ*

*Книга 1*

*ОСНОВНОЙ КОМПЛЕКТ ЧЕРТЕЖЕЙ*

*Уфа-2020 г.*





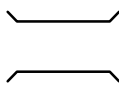
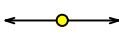
Ведомость основного комплекта чертежей

№ п/п	Наименование	Лист
	с. Кармаскалы	
1	ул. Вишневая	3
2	ул. М. Гафури	6
3	ул. Полевая	12
4	ул. Садовая	15
5	ул. С. Юлаева	17
6	ул. Тукаева	20
7	ул. Худайбердина	23
8	ул. Шаймуратова	30
9	ул. Юбилейная	32
10	ул. 50 лет Победы	35
11	пер. Ак-Куль	39
12	ул. Мира	40
13	ул. Первомайская	41
14	ул. Сиреневая	44
15	ул. Цветочная	47
16	ул. Ш. Биккула	49
17	ул. Центральная	51
18	ул. Кирова	60
19	ул. Березовая	68
20	ул. Дружбы	69
21	ул. Молодежная	70
22	ул. Южная	73
23	Бульвар Молодежи	75
24	ул. Рябиновая	79

Ведомость основного комплекта чертежей. Окончание

№ п/п	Наименование	Лист
25	ул. Ф. Мухаметьянова	84

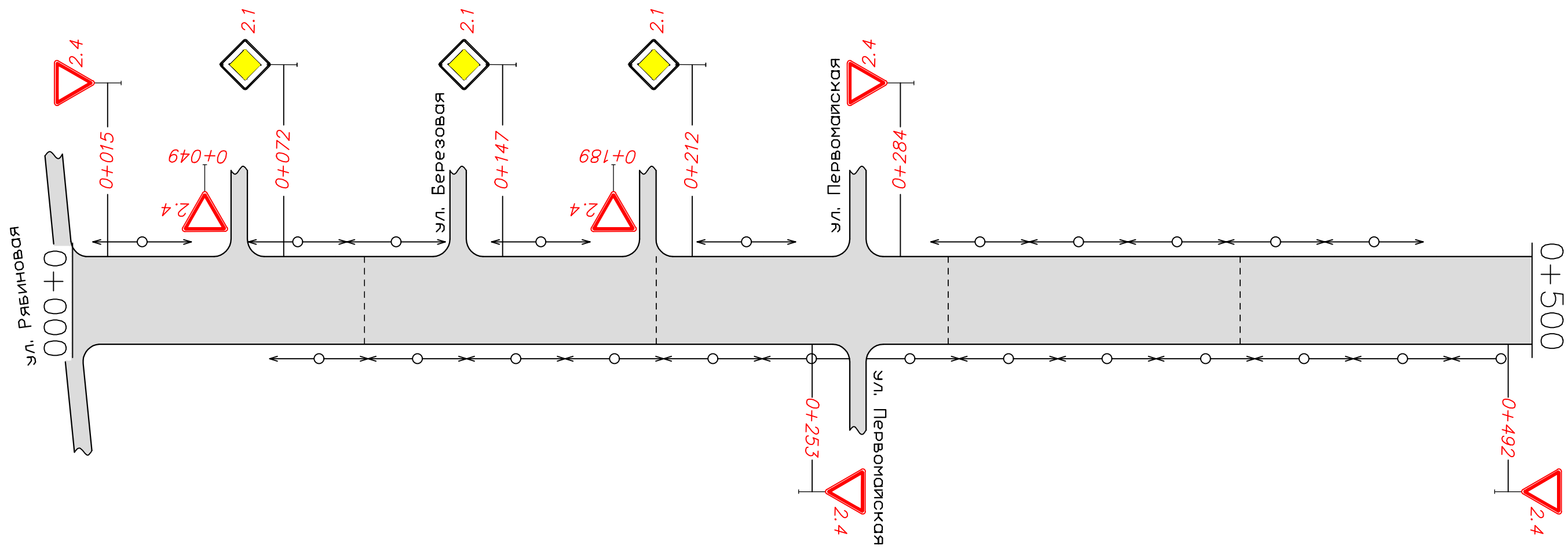
Условные обозначения

Условные обозначения	Наименование
а)  б) 	Дорожные знаки: а) проектируемый; б) существующий.
а)  б)  в) 	Дорожные ограждения: а) барьерное ограждение; б) пешеходное ограждение; в) мост.
	Искусственное освещение

1. Исходные данные для проектирования - перечень и схемы автомобильных дорог сельского поселения, изыскания автомобильных дорог, проведенных ООО "ДОРМОСТПРОЕКТ".
2. Размеры даны в метрах.
3. Способ и место установки знаков определить в соответствии с приложением №1 пояснительной записки.

с. Кармаскалы ул. Вишневая  
км 0+000 – км 0+500

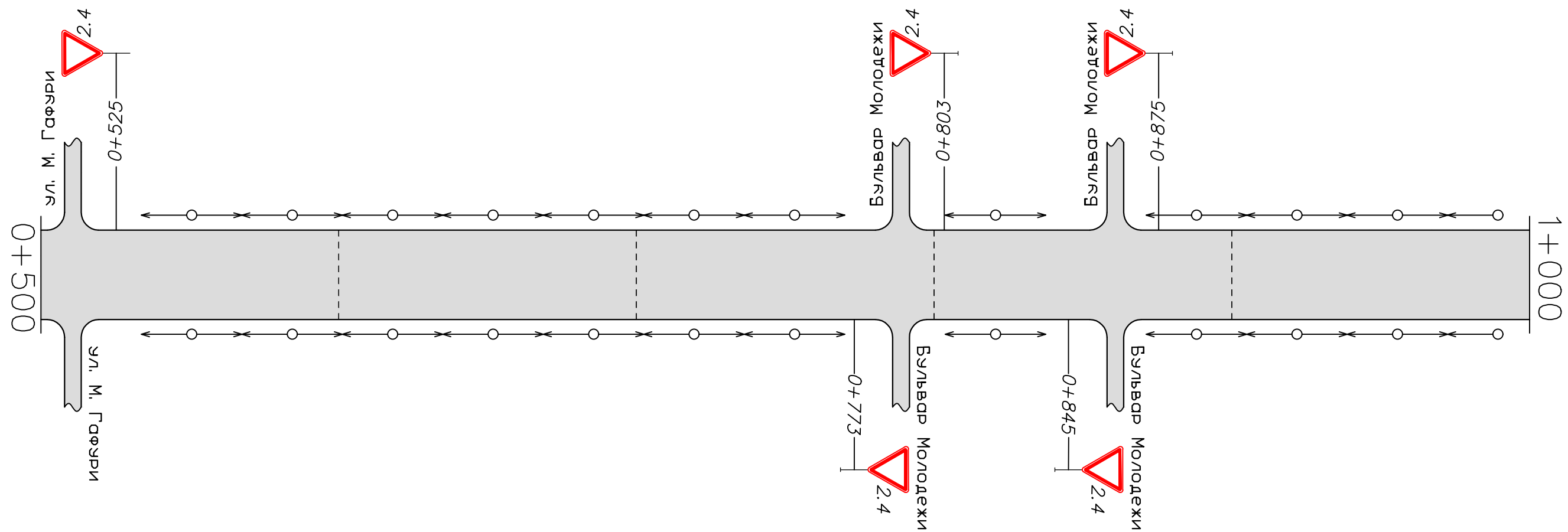
Горизонтальная дорожная разметка слева	3-я от осевой	
	2-я от осевой	
	1-я от осевой	
Элементы дороги в плане		-----



Горизонтальная дорожная разметка справа	Осевая линия	
	1-я от осевой	
	2-я от осевой	

с. Кармаскалы ул. Вишневая  
км 0+500 – км 1+000

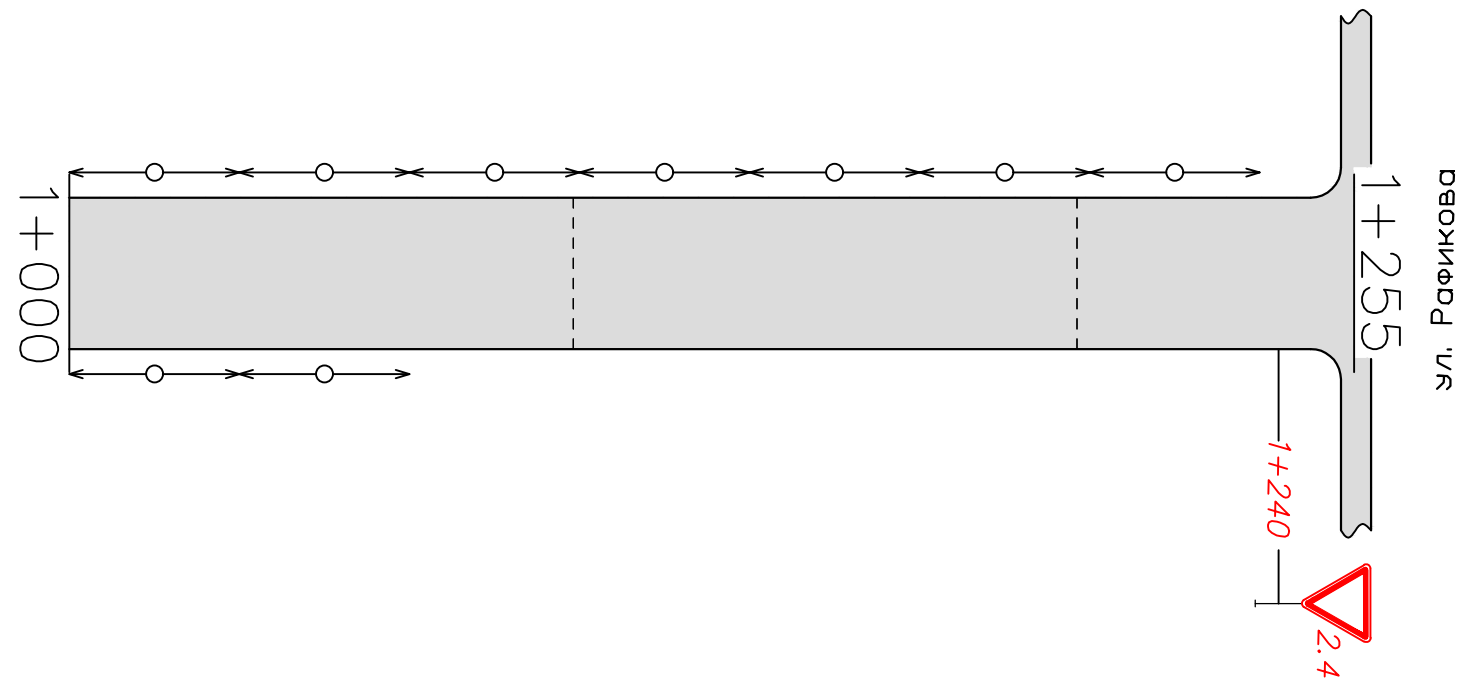
Горизонтальная дорожная разметка слева	3-я от осевой	
	2-я от осевой	
	1-я от осевой	
Элементы дороги в плане		-----



Горизонтальная дорожная разметка справа	Осевая линия	
	1-я от осевой	
	2-я от осевой	

с. Кармаскалы ул. Вишневая  
км 1+000 – км 1+255

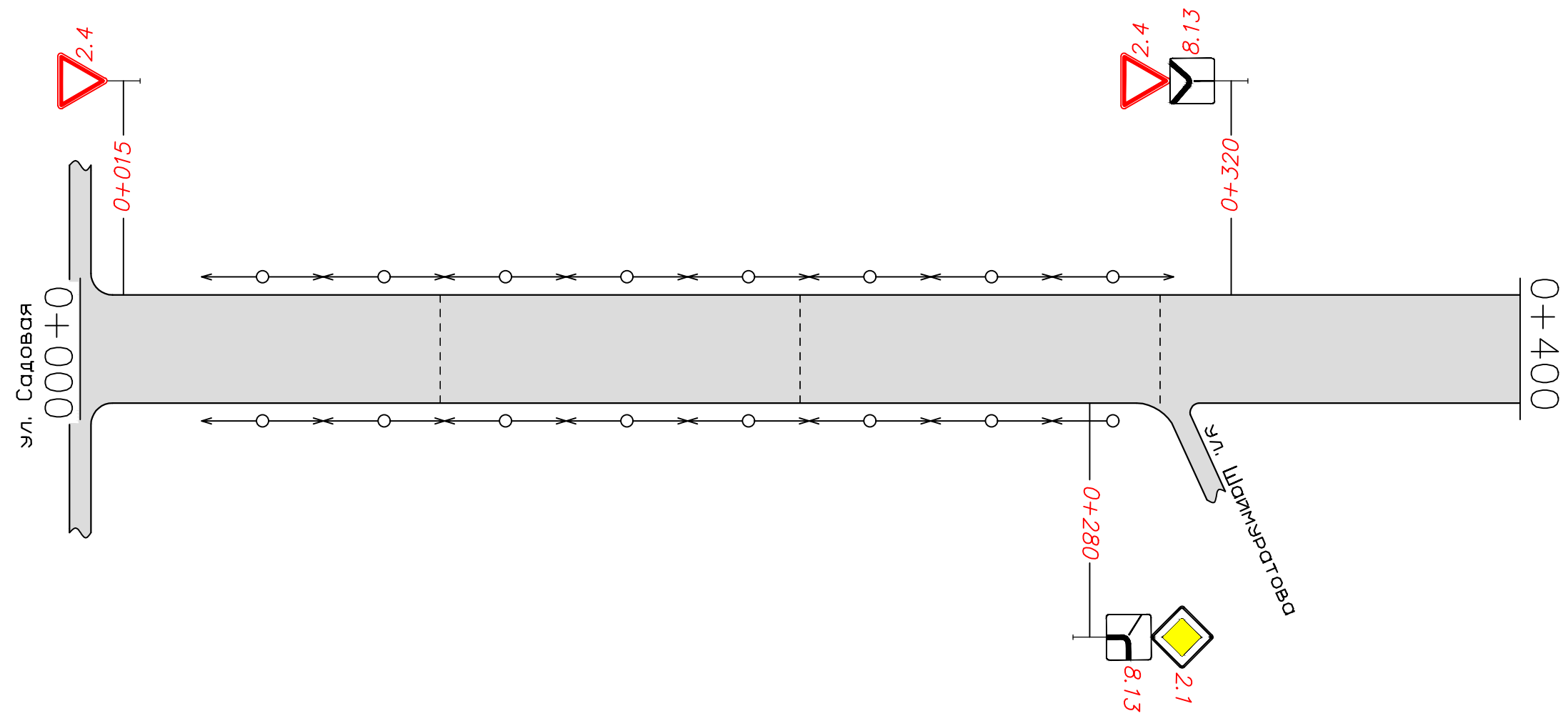
Горизонтальная дорожная разметка слева	3-я от осевой	
	2-я от осевой	
	1-я от осевой	
Элементы дороги в плане		-----



Горизонтальная дорожная разметка справа	Осевая линия	
	1-я от осевой	
	2-я от осевой	

с. Кармаскалы ул. М. Гафури 1 участок  
км 0+000 – км 0+400

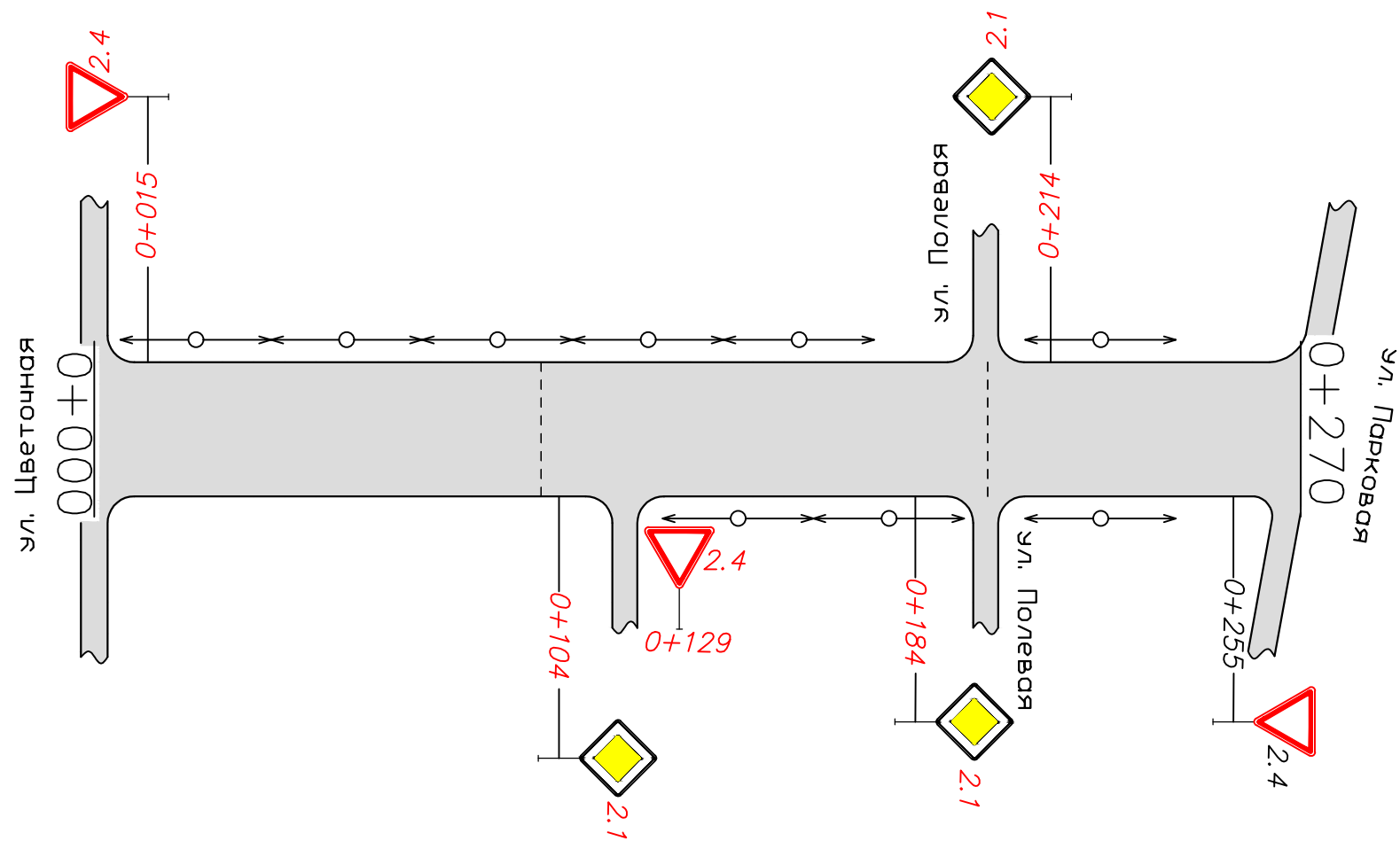
Горизонтальная дорожная разметка слева	3-я от осевой	
	2-я от осевой	
	1-я от осевой	
Элементы дороги в плане		



Горизонтальная дорожная разметка справа	Осевая линия	
	1-я от осевой	
	2-я от осевой	

с. Кармаскалы ул. М. Гафури 2 участок  
км 0+000 — км 0+270

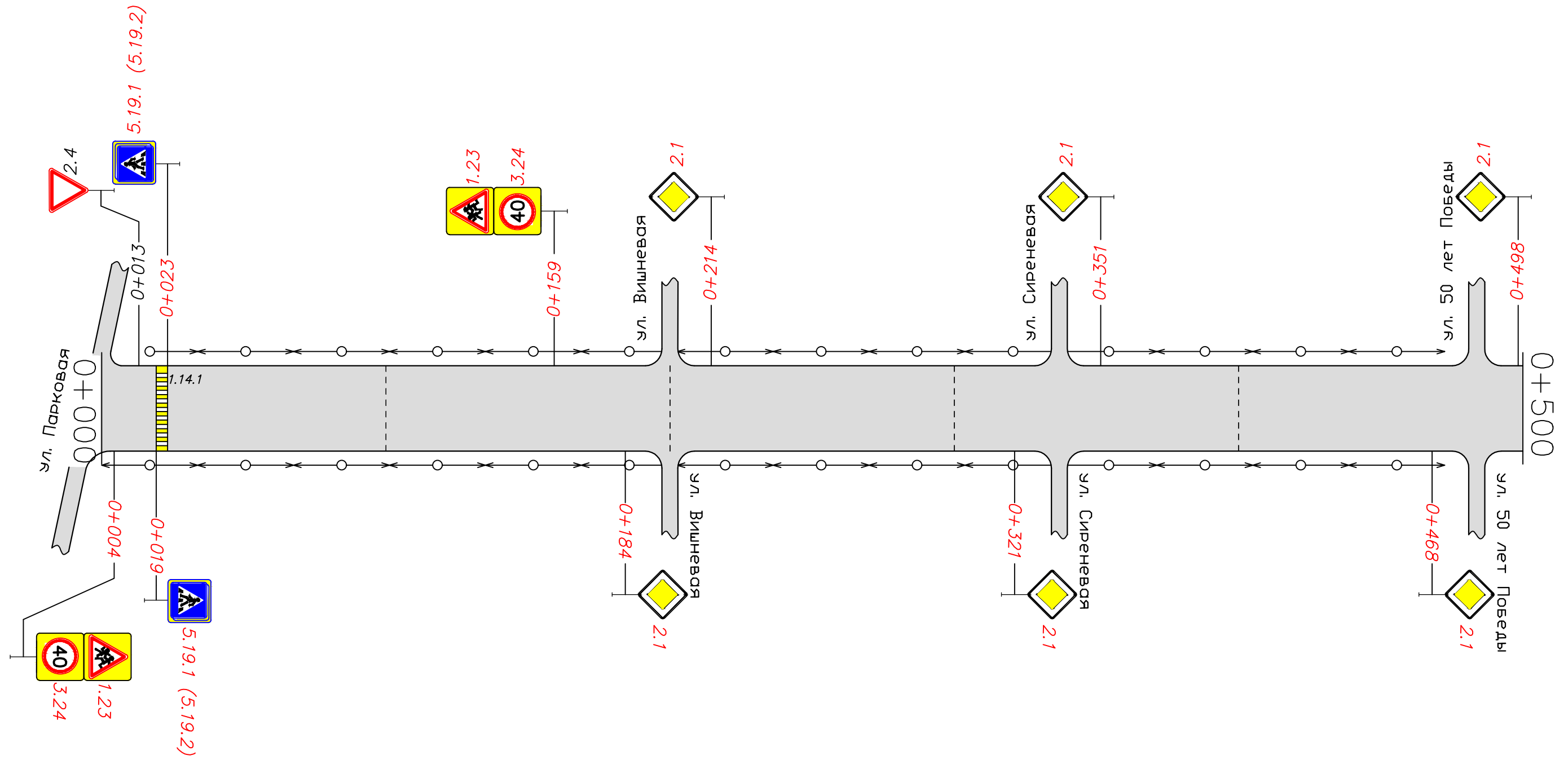
Горизонтальная дорожная разметка слева	3-я от осевой	
	2-я от осевой	
	1-я от осевой	
Элементы дороги в плане		



Горизонтальная дорожная разметка справа	Осевая линия	
	1-я от осевой	
	2-я от осевой	

с. Кармаскалы ул. М. Гафури 3 участок  
км 0+000 — км 0+500

Горизонтальная дорожная разметка слева	3-я от осевой	
	2-я от осевой	
	1-я от осевой	
Элементы дороги в плане		-----

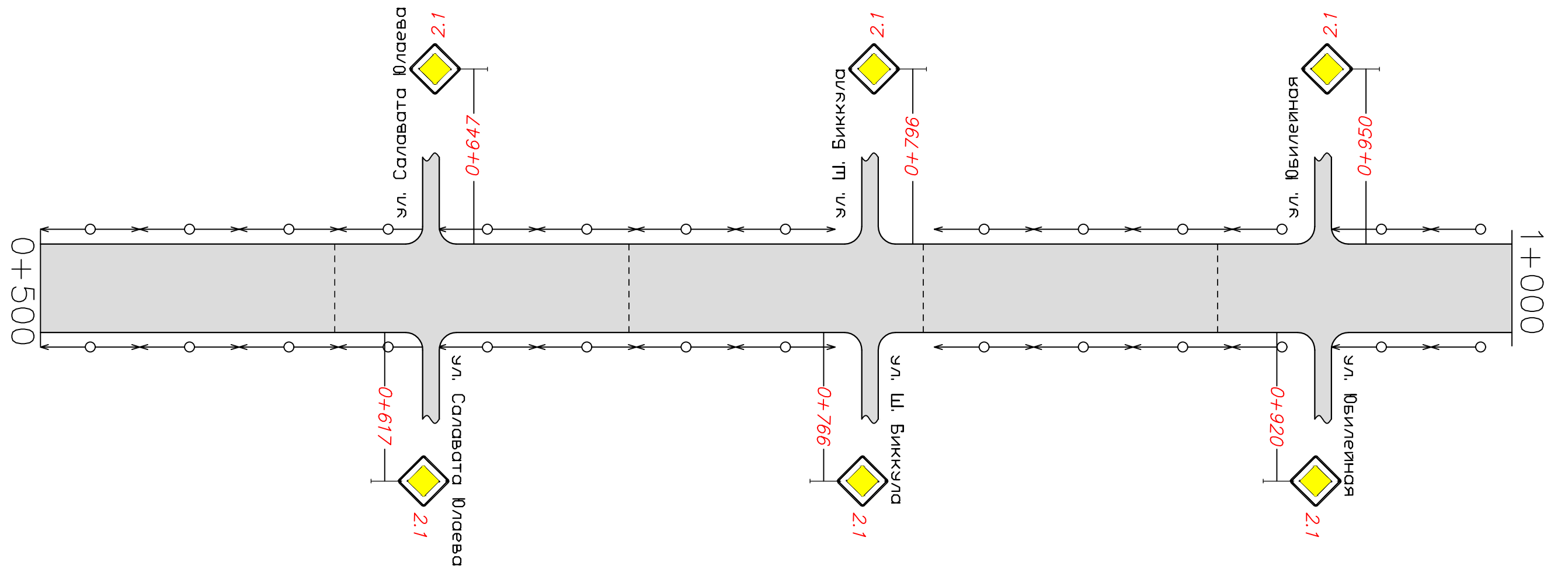


Горизонтальная дорожная разметка справа	Осевая линия	
	1-я от осевой	
	2-я от осевой	



с. Кармаскалы ул. М. Гафури 1 участок  
км 0+500 – км 1+000

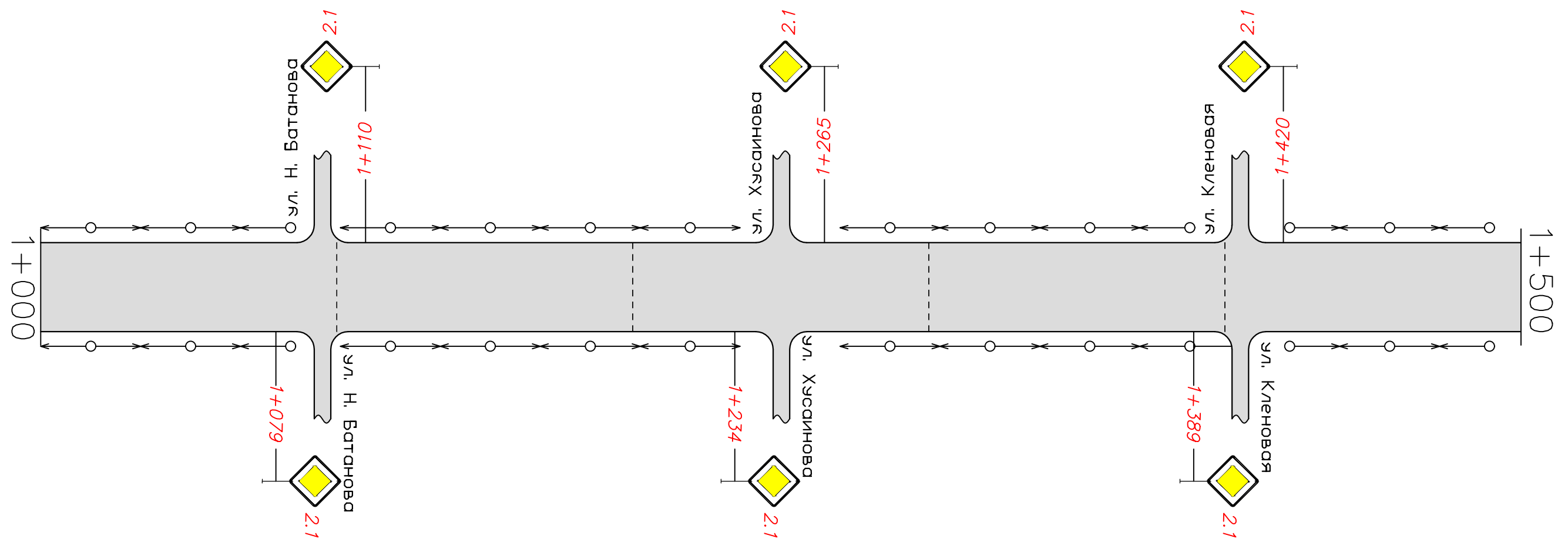
Горизонтальная дорожная разметка слева	3-я от осевой	
	2-я от осевой	
	1-я от осевой	
Элементы дороги в плане	-----	



Горизонтальная дорожная разметка справа	Осевая линия	
	1-я от осевой	
	2-я от осевой	

с. Кармаскалы ул. М. Гафури 1 участок  
км 1+000 – км 1+500

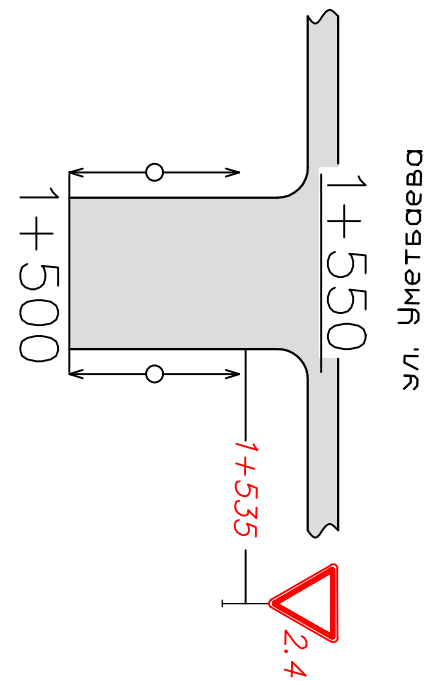
Горизонтальная дорожная разметка слева	3-я от осевой	
	2-я от осевой	
	1-я от осевой	
Элементы дороги в плане		-----



Горизонтальная дорожная разметка справа	Осевая линия	
	1-я от осевой	
	2-я от осевой	

с. Кармаскалы ул. М. Гафури 1 участок  
км 1+500 – км 1+550

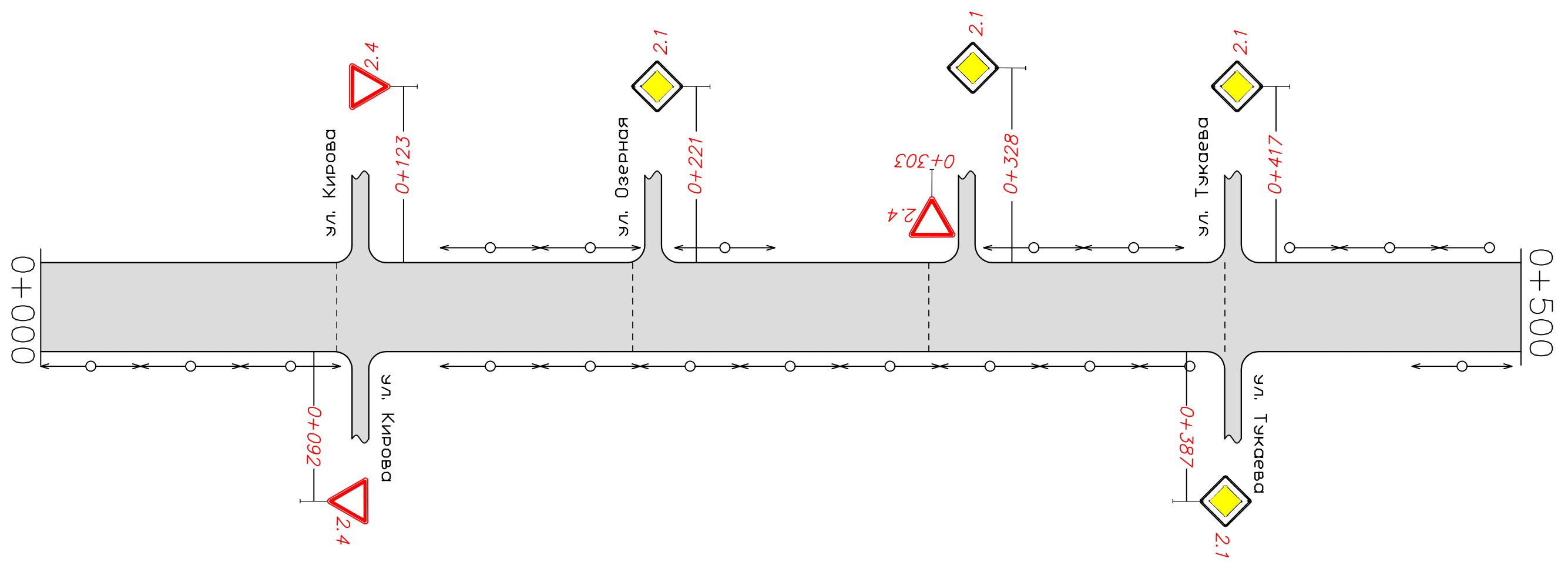
Горизонтальная дорожная разметка слева	3-я от осевой	
	2-я от осевой	
	1-я от осевой	
Элементы дороги в плане		-----



Горизонтальная дорожная разметка справа	Осевая линия	
	1-я от осевой	
	2-я от осевой	

с. Кармаскалы ул. Полевая  
км 0+000 — км 0+500

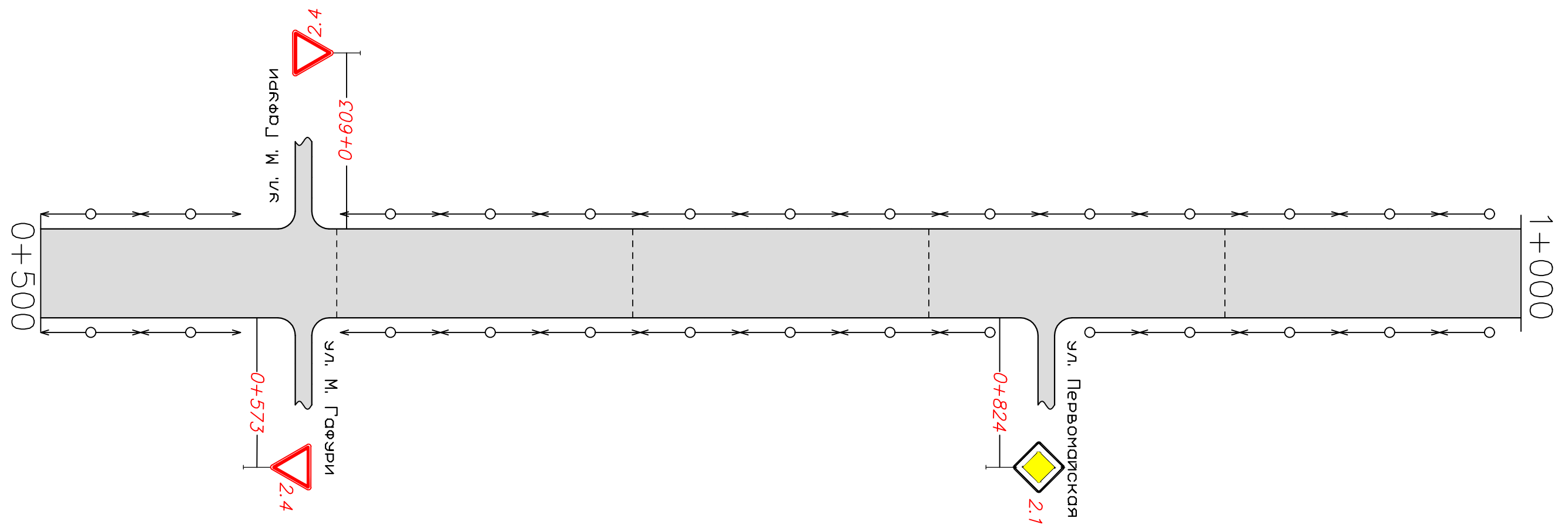
Горизонтальная дорожная разметка слева	3-я от осевой	
	2-я от осевой	
	1-я от осевой	
Элементы дороги в плане		



Горизонтальная дорожная разметка справа	Осевая линия	
	1-я от осевой	
	2-я от осевой	

с. Кармаскалы ул. Полевая  
км 0+500 – км 1+000

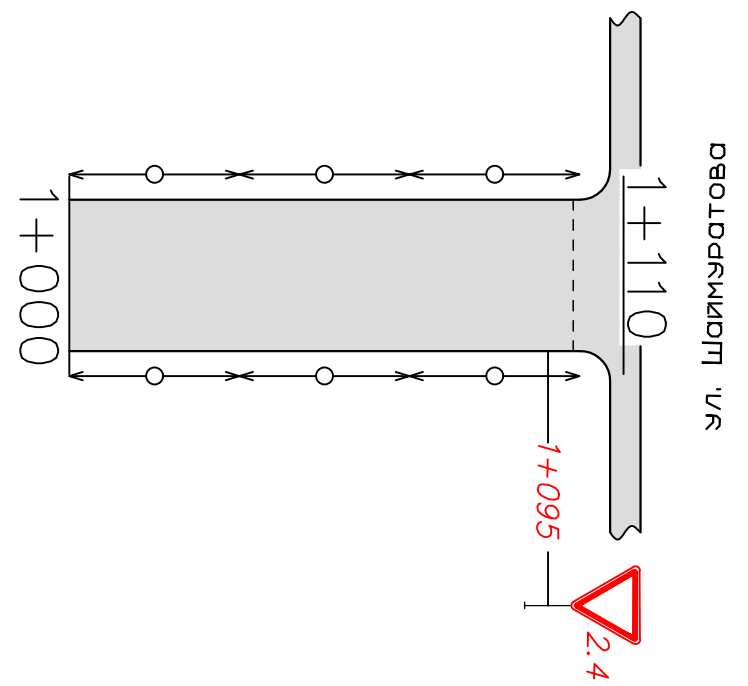
Горизонтальная дорожная разметка слева	3-я от осевой	
	2-я от осевой	
	1-я от осевой	
Элементы дороги в плане	-----	



Горизонтальная дорожная разметка справа	Осевая линия	
	1-я от осевой	
	2-я от осевой	

с. Кармаскалы ул. Полевая  
км 1+000 — км 1+110

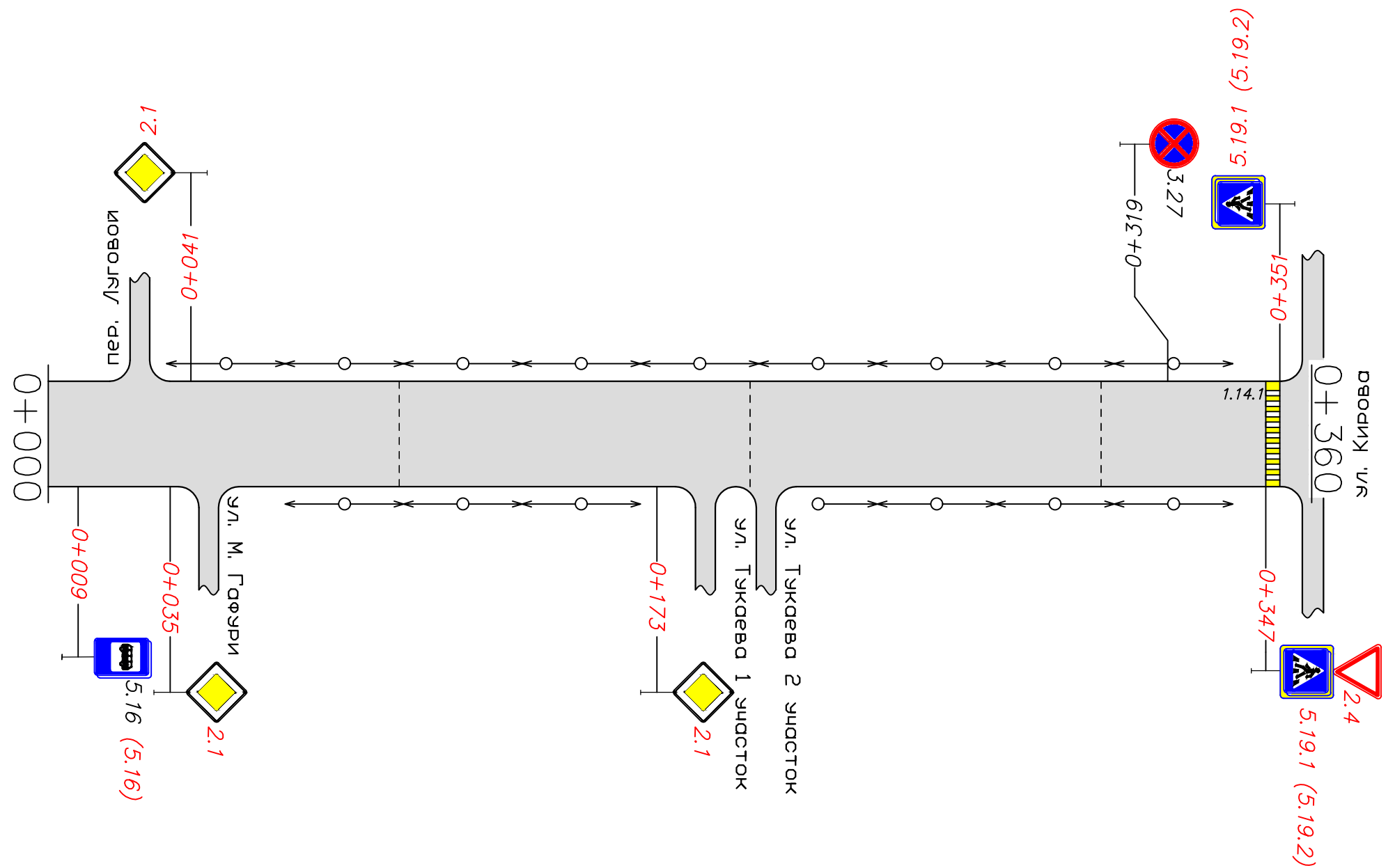
Горизонтальная дорожная разметка слева	3-я от осевой	
	2-я от осевой	
	1-я от осевой	
Элементы дороги в плане		-----



Горизонтальная дорожная разметка справа	Осевая линия	
	1-я от осевой	
	2-я от осевой	

с. Кармаскалы ул. Садовая 1 участок  
км 0+000 — км 0+360

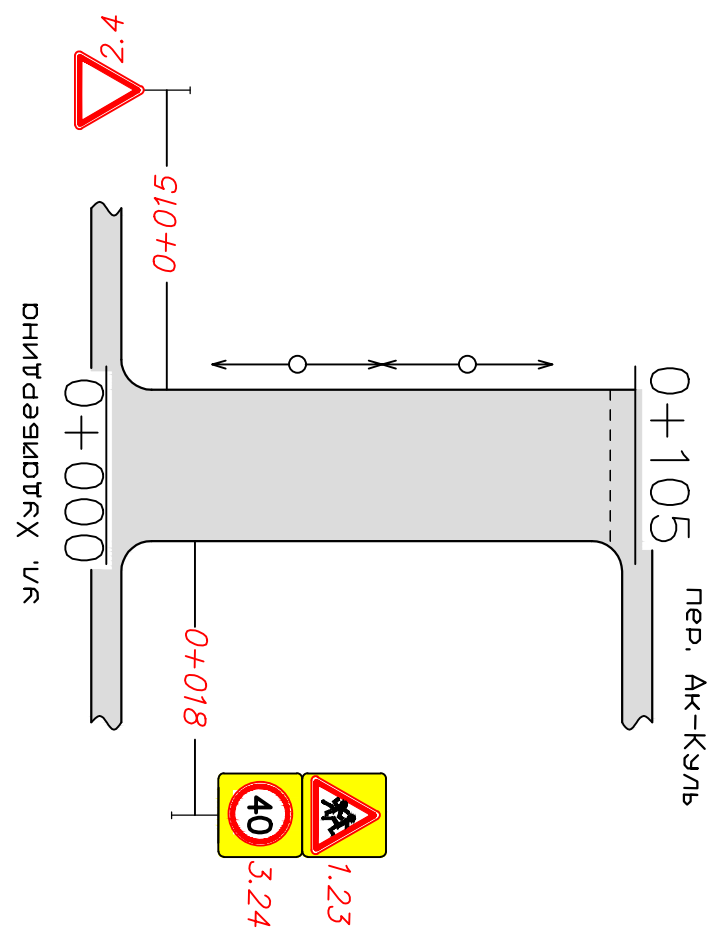
Горизонтальная дорожная разметка слева	3-я от осевой	
	2-я от осевой	
	1-я от осевой	
Элементы дороги в плане	-----	



Горизонтальная дорожная разметка справа	Осевая линия	
	1-я от осевой	
	2-я от осевой	

с. Кармаскалы ул. Садовая 2 участок  
км 0+000 – км 0+105

Горизонтальная дорожная разметка слева	3-я от осевой	
	2-я от осевой	
	1-я от осевой	
Элементы дороги в плане		-----

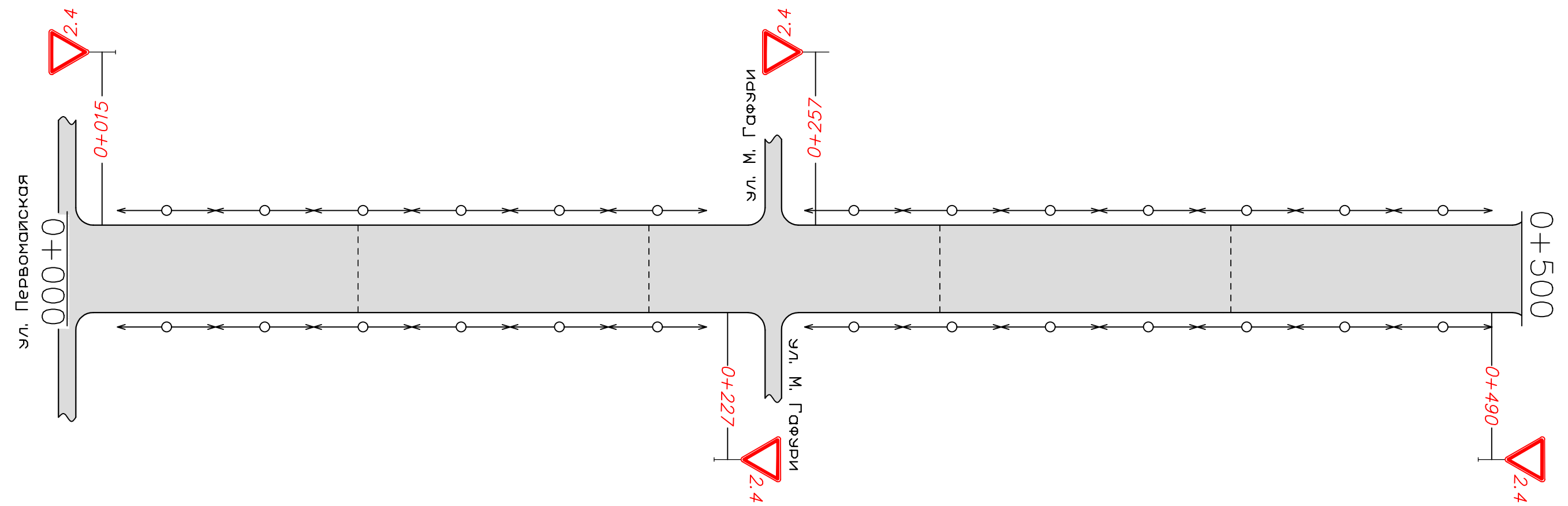


Горизонтальная дорожная разметка справа	Осевая линия	
	1-я от осевой	
	2-я от осевой	



с. Кармаскалы ул. Салавата Юлаева 1 участок  
км 0+000 – км 0+500

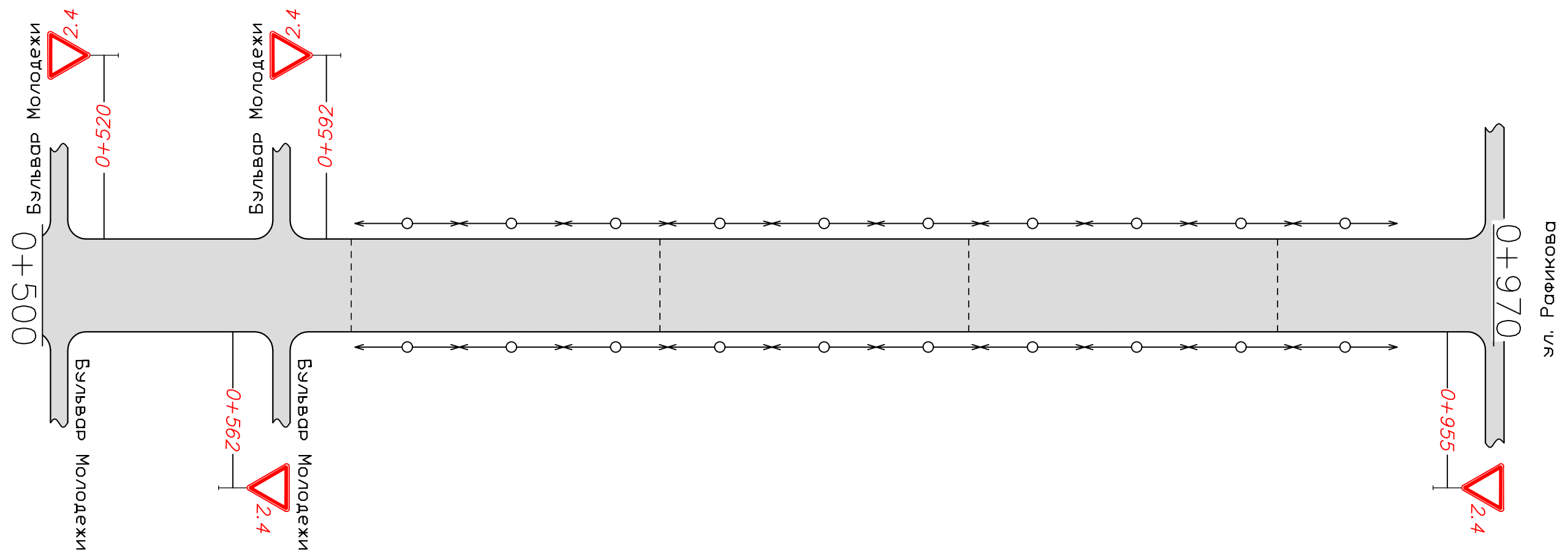
Горизонтальная дорожная разметка слева	3-я от осевой	
	2-я от осевой	
	1-я от осевой	
Элементы дороги в плане		-----



Горизонтальная дорожная разметка справа	Осевая линия	
	1-я от осевой	
	2-я от осевой	

с. Кармаскалы ул. Салавата Юлаева 1 участок  
км 0+500 – км 0+970

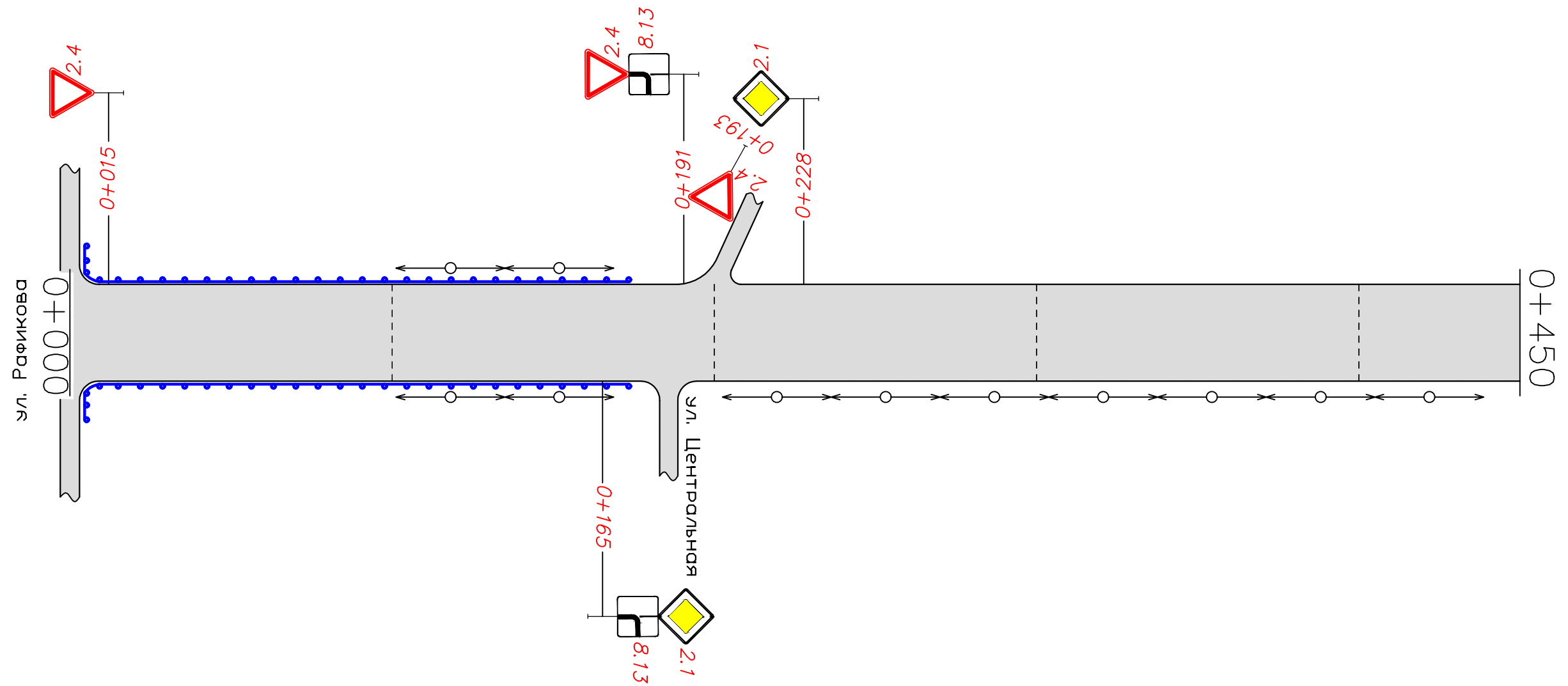
Горизонтальная дорожная разметка слева	3-я от осевой	
	2-я от осевой	
	1-я от осевой	
Элементы дороги в плане		-----



Горизонтальная дорожная разметка справа	Осевая линия	
	1-я от осевой	
	2-я от осевой	

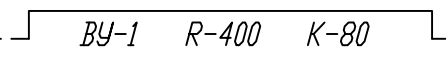
с. Кармаскалы ул. Салавата Юлаева 2 участок  
км 0+000 — км 0+450

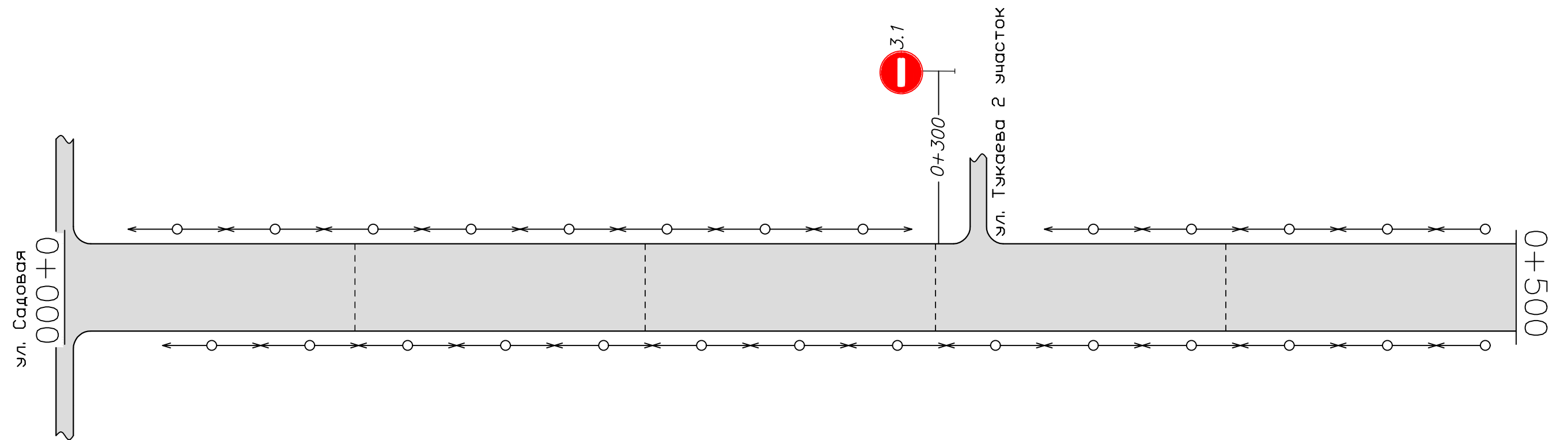
Горизонтальная дорожная разметка слева	3-я от осевой	
	2-я от осевой	
	1-я от осевой	
Элементы дороги в плане	-----	



Горизонтальная дорожная разметка справа	Осевая линия	
	1-я от осевой	
	2-я от осевой	

с. Кармаскалы ул. Тукаева 1 участок  
км 0+000 – км 0+500

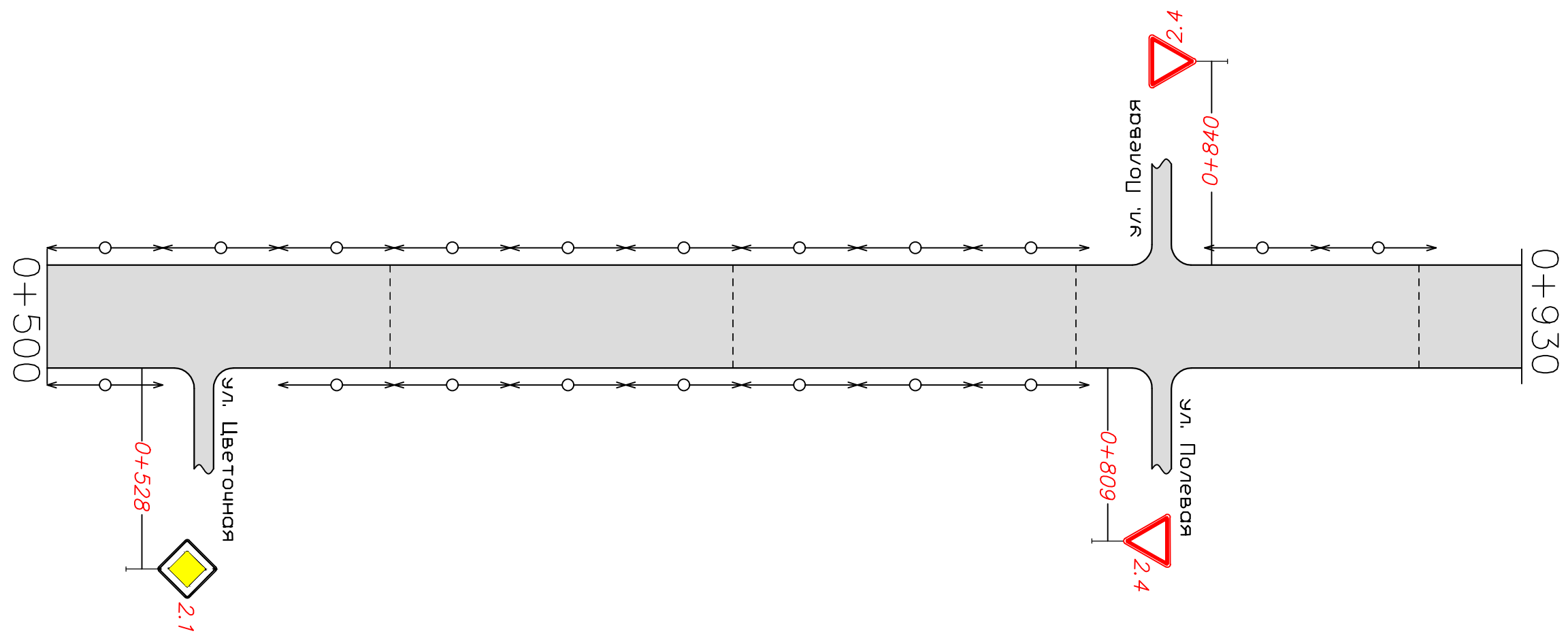
Горизонтальная дорожная разметка слева	3-я от осевой	
	2-я от осевой	
	1-я от осевой	
Элементы дороги в плане		



Горизонтальная дорожная разметка справа	Осевая линия	
	1-я от осевой	
	2-я от осевой	

с. Кармаскалы ул. Тукаева 1 участок  
км 0+500 – км 0+930

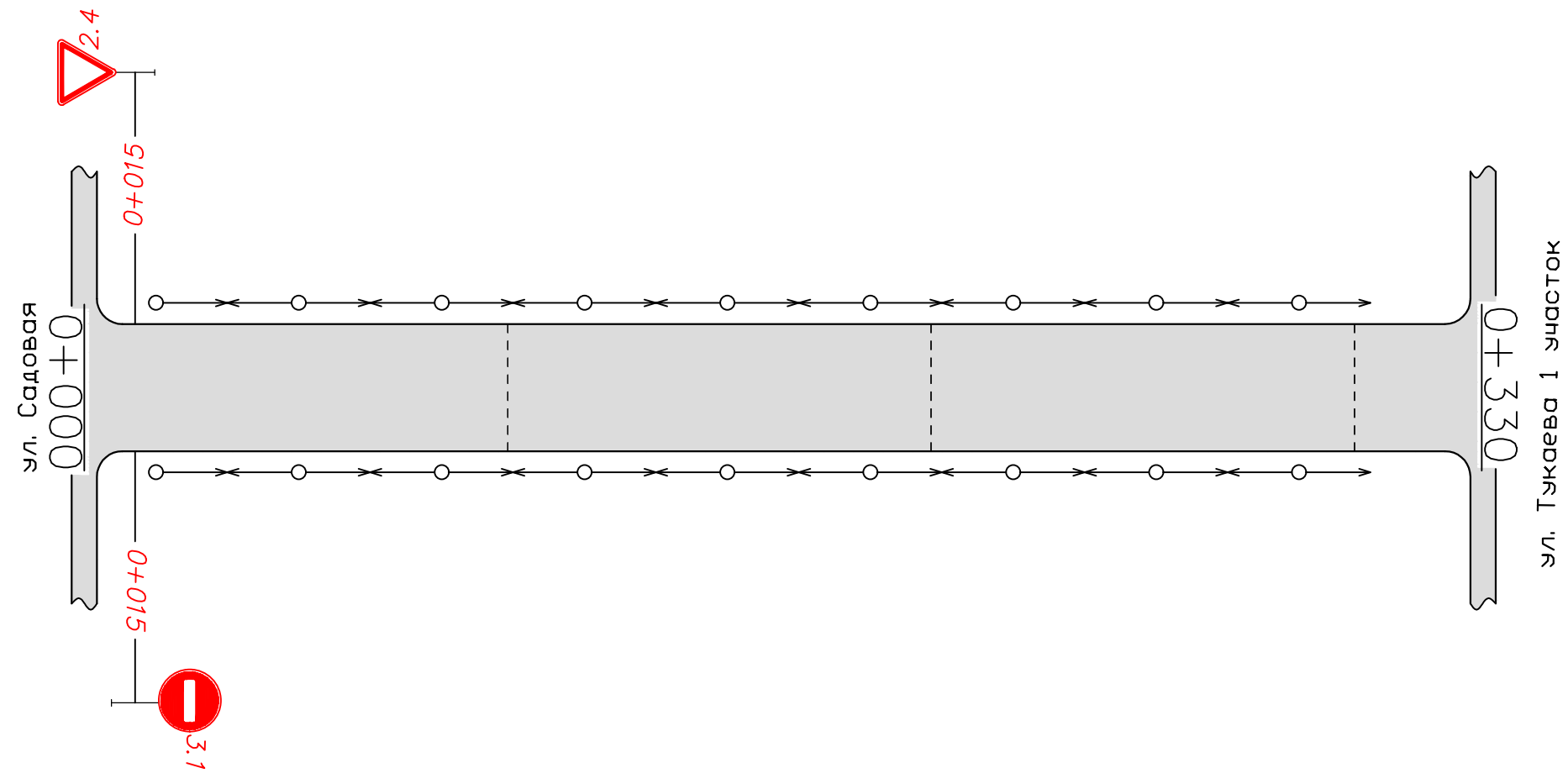
Горизонтальная дорожная разметка слева	3-я от осевой	
	2-я от осевой	
	1-я от осевой	
Элементы дороги в плане		



Горизонтальная дорожная разметка справа	Осевая линия	
	1-я от осевой	
	2-я от осевой	

с. Кармаскалы ул. Тукаева 2 участок  
км 0+000 — км 0+330

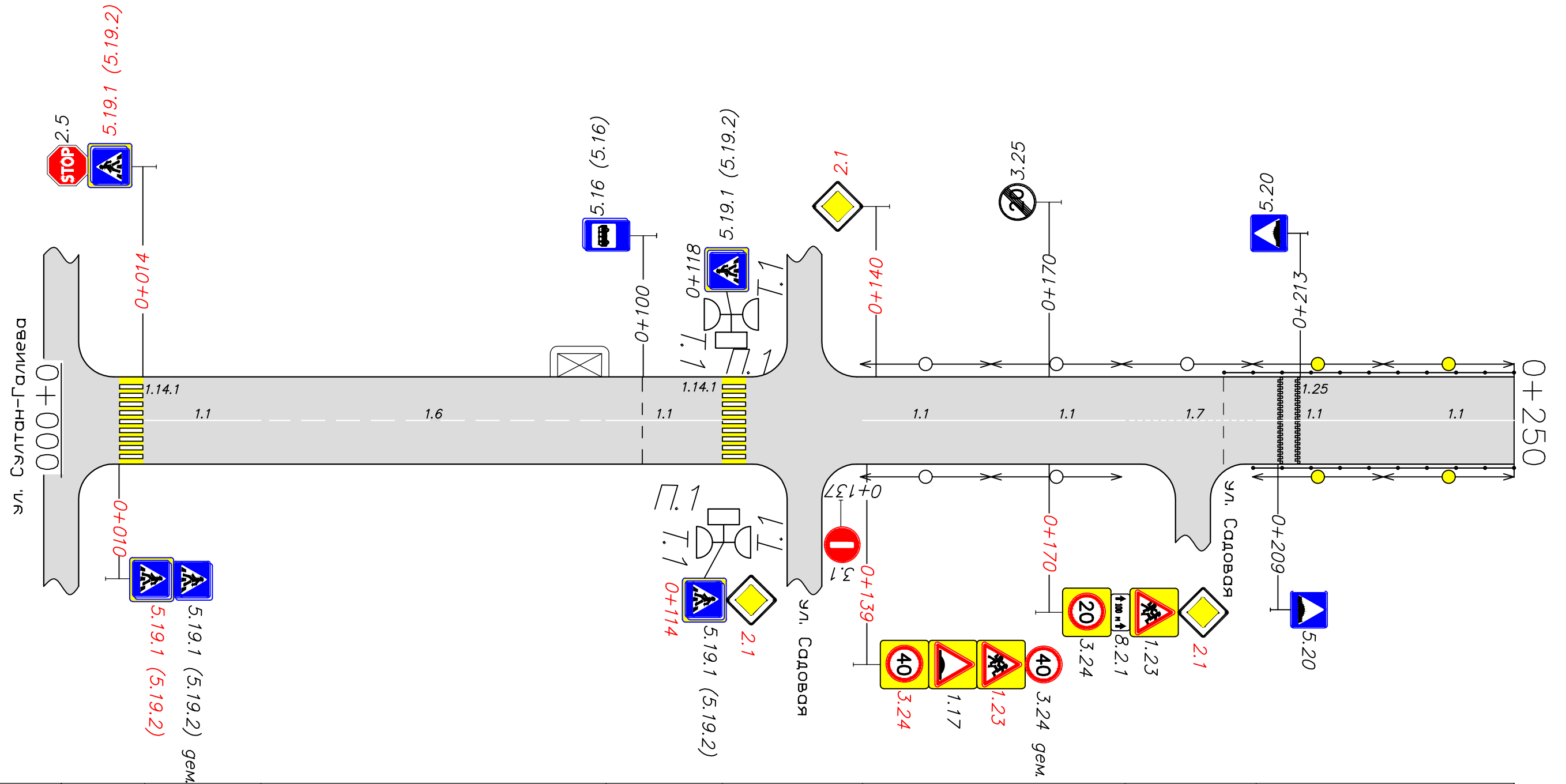
Горизонтальная дорожная разметка слева	3-я от осевой	
	2-я от осевой	
	1-я от осевой	
Элементы дороги в плане		



Горизонтальная дорожная разметка справа	Осевая линия	
	1-я от осевой	
	2-я от осевой	

с. Кармаскалы ул. Худайбердина  
км 0+000 – км 0+250

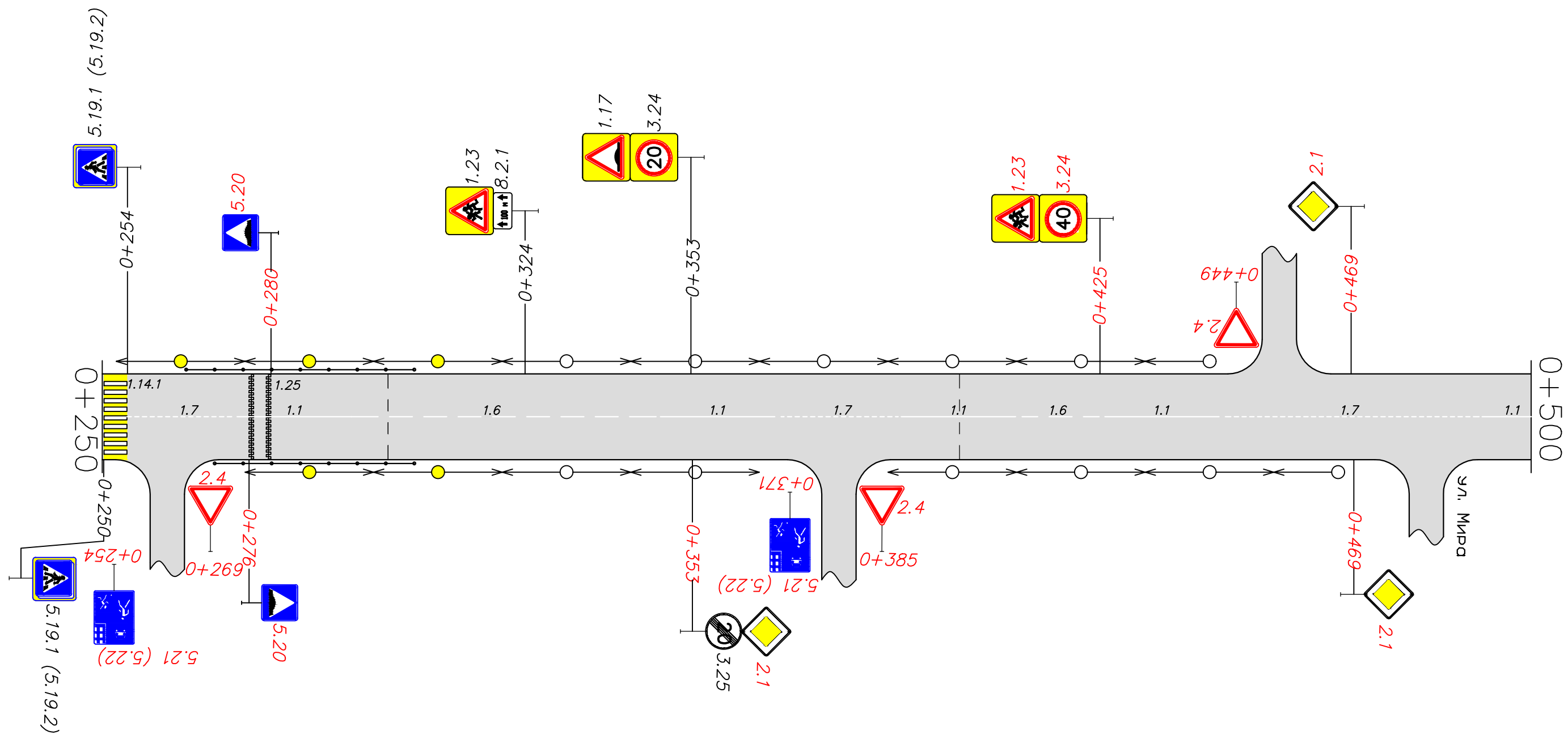
Горизонтальная дорожная разметка слева	3-я от осевой	
	2-я от осевой	
	1-я от осевой	
Элементы дороги в плане		-----



Горизонтальная дорожная разметка справа	Осевая линия	1.1	1.6	1.1	1.1	1.7	1.1
	1-я от осевой	0+014-0+034	0+034-0+094	0+094-0+114	0+138-0+183	0+183-0+206	0+206-0+250
	2-я от осевой						

с. Кармаскалы ул. Худайбергина  
км 0+250 — км 0+500

Горизонтальная дорожная разметка слева	3-я от осевой	
	2-я от осевой	
	1-я от осевой	
Элементы дороги в плане		

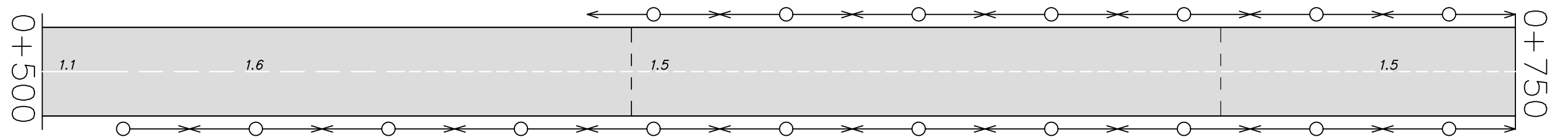


Горизонтальная дорожная разметка справа	Осевая линия	1.7	1.1	1.6	1.1	1.7	1.1	1.6	1.1	1.7	1.1											
	1-я от осевой	0+254-0+274		0+274-0+294		0+294-0+348		0+348-0+368		0+368-0+390		0+390-0+410		0+410-0+425		0+425-0+445		0+445-0+491		0+491-0+500		
	2-я от осевой																					



с. Кармаскалы ул. Худайбердина  
км 0+500 – км 0+750

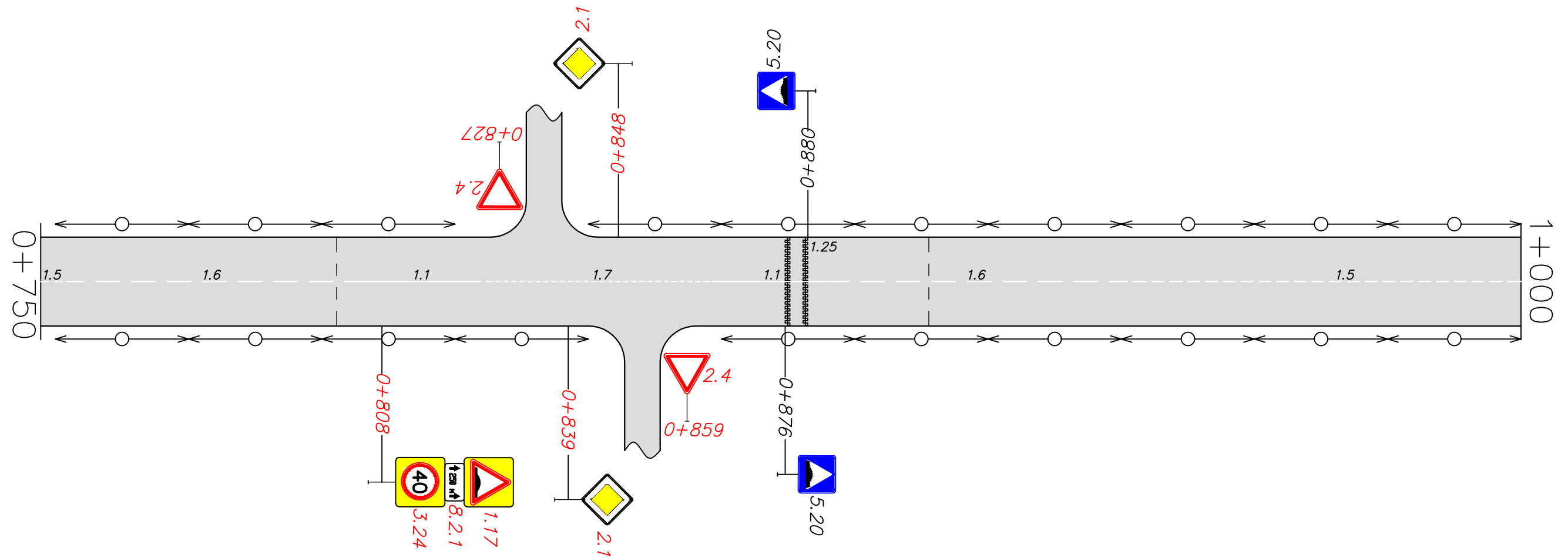
Горизонтальная дорожная разметка слева	3-я от осевой	
	2-я от осевой	
	1-я от осевой	
Элементы дороги в плане		



Горизонтальная дорожная разметка справа	Осевая линия	1.1 0+500-0+511	1.6 0+511-0+561	1.5 0+561-0+754
	1-я от осевой			
	2-я от осевой			

с. Кармаскалы ул. Худайбердина  
км 0+750 — км 1+000

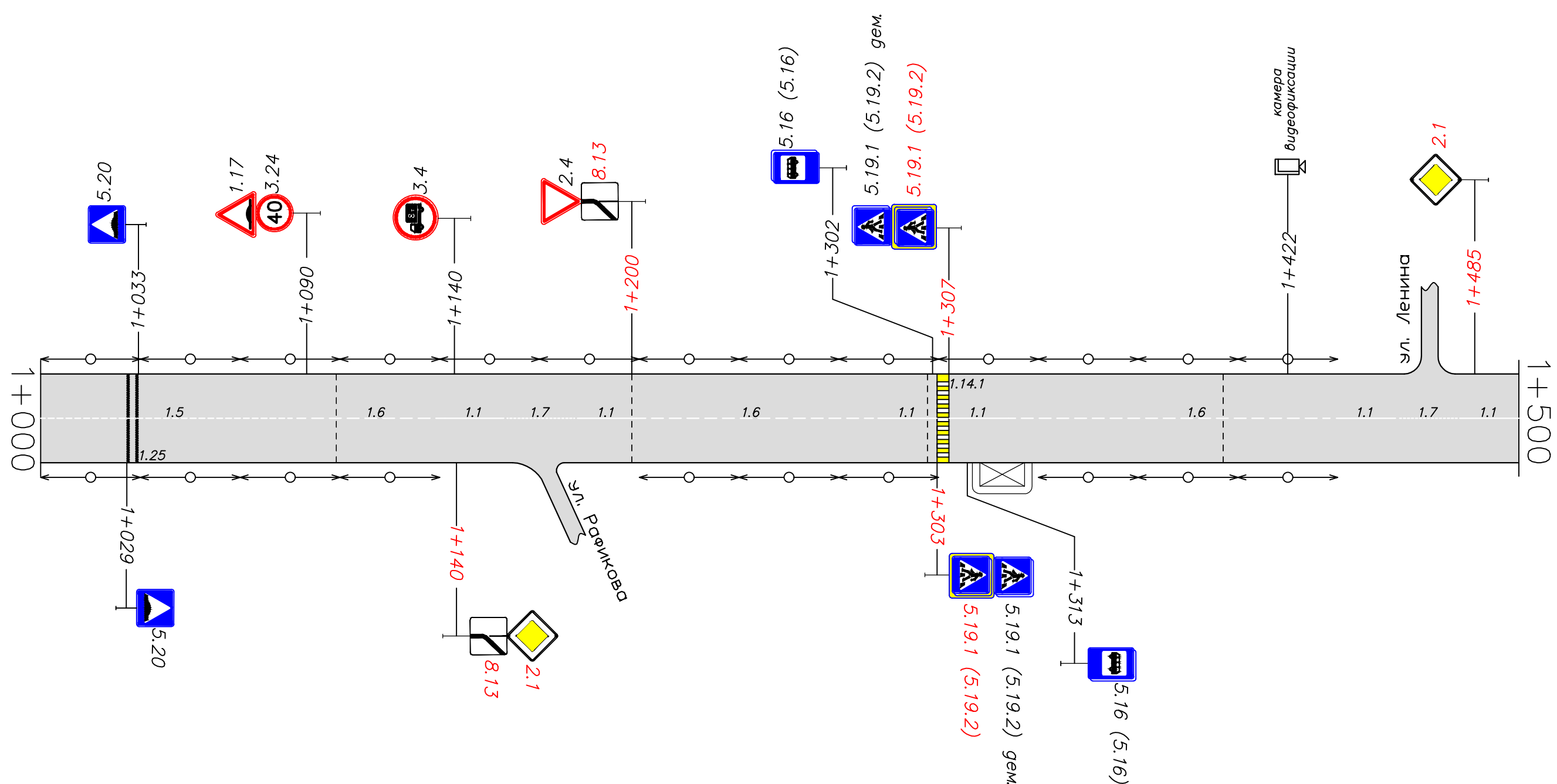
Горизонтальная дорожная разметка слева	3-я от осевой	
	2-я от осевой	
	1-я от осевой	
Элементы дороги в плане		



Горизонтальная дорожная разметка справа	Осевая линия	1.5	1.6	1.1	1.7	1.1	1.6	1.5
	1-я от осевой		0+754-0+804	0+804-0+824	0+824-0+864	0+864-0+884	0+884-0+934	0+934-1+000
	2-я от осевой							

с. Кармаскалы ул. Худайбердина  
км 1+000 – км 1+500

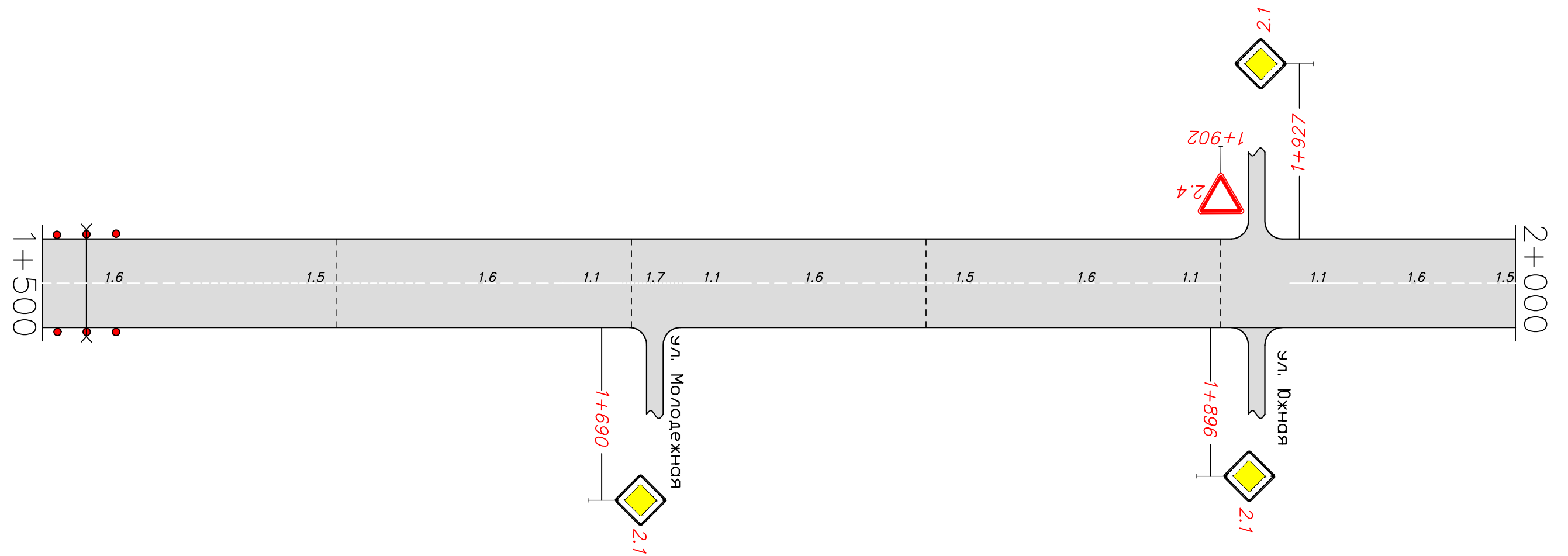
Горизонтальная дорожная разметка слева	3-я от осевой	
	2-я от осевой	
	1-я от осевой	
Элементы дороги в плане		



Горизонтальная дорожная разметка справа	Осевая линия	1.5 1+000-1+087	1.6 1+087-1+137	1.1 1+137-1+157	1.7 1+157-1+182	1.1 1+182-1+202	1.6 1+202-1+283	1.1 1+283-1+303	1.1 1+307-1+327	1.6 1+327-1+438	1.1 1+438-1+458	1.7 1+458-1+480	1.1 1+480-1+500
	1-я от осевой												
	2-я от осевой												

с. Кармаскалы ул. Худайбердина  
км 1+500 — км 2+000

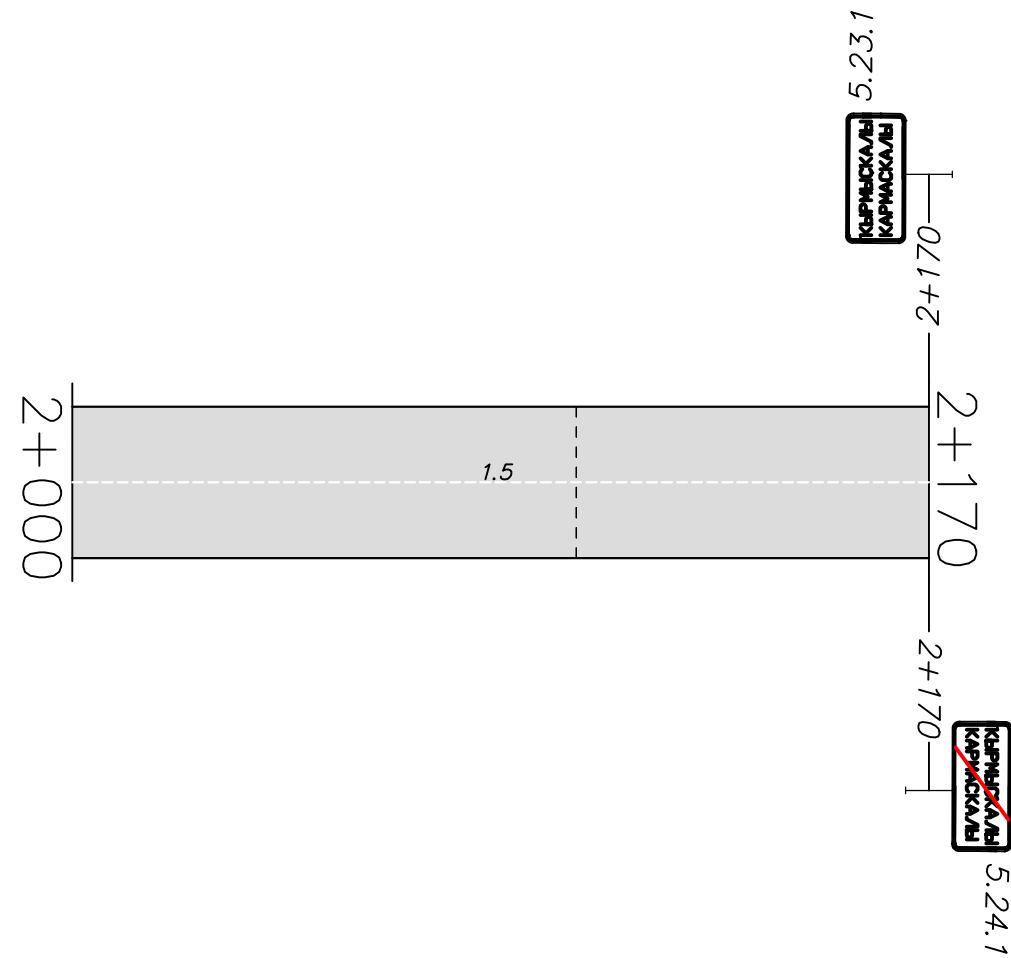
Горизонтальная дорожная разметка слева	3-я от осевой	
	2-я от осевой	
	1-я от осевой	
Элементы дороги в плане		



Горизонтальная дорожная разметка справа	Осевая линия	1.6 1+500-1+550	1.5 1+550-1+627	1.6 1+627-1+677	1.1 1+677-1+697	1.7 1+697-1+718	1.1 1+718-1+738	1.6 1+738-1+788	1.5 1+788-1+830	1.6 1+830-1+880	1.1 1+880-1+900	1.1 1+923-1+943	1.6 1+943-1+993	1.5
	1-я от осевой													
	2-я от осевой													

с. Кармаскалы ул. Худайбердина  
км 2+000 – км 2+170

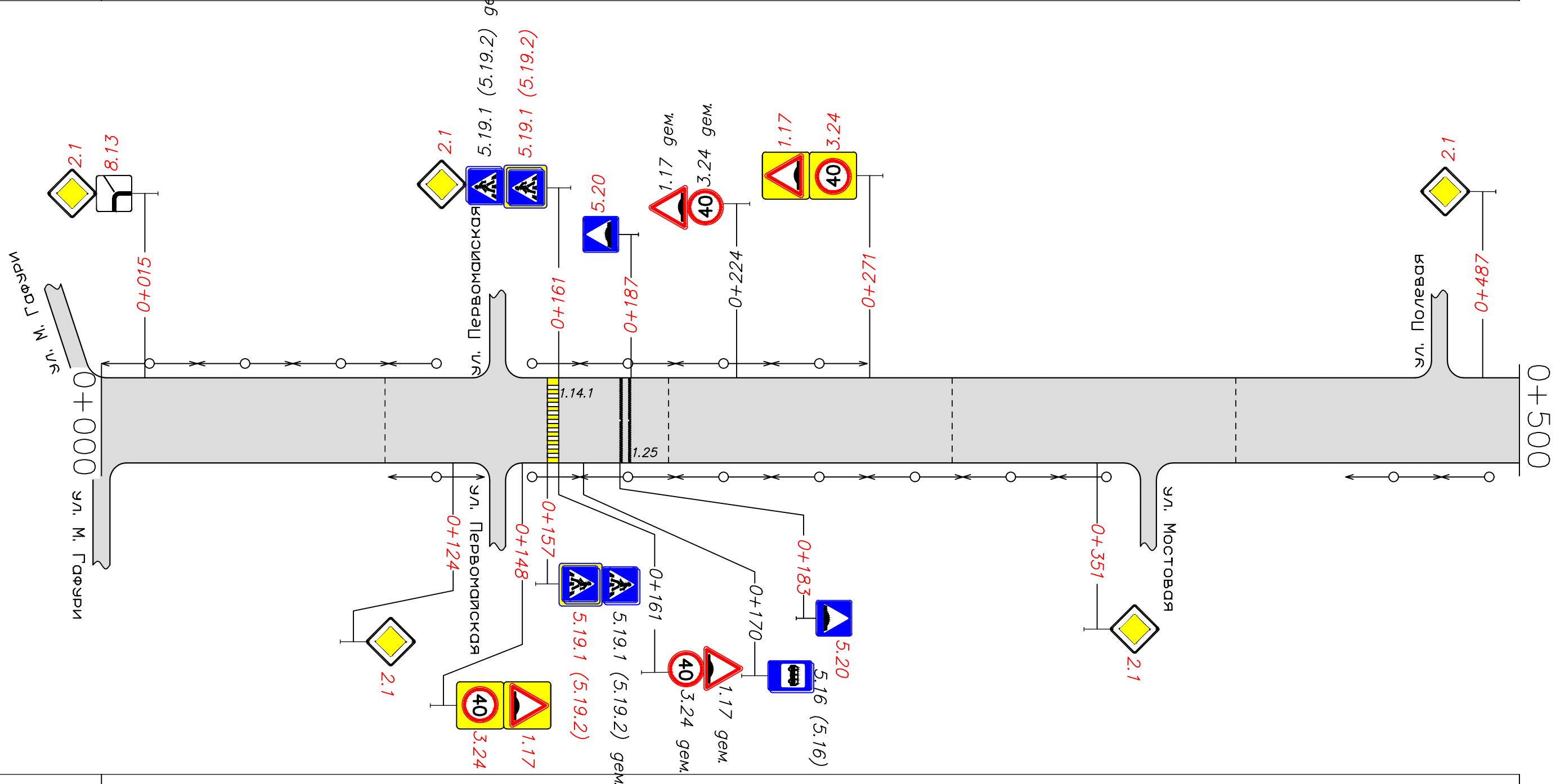
Горизонтальная дорожная разметка слева	3-я от осевой	
	2-я от осевой	
	1-я от осевой	
Элементы дороги в плане		



Горизонтальная дорожная разметка справа	Осевая линия	15 1+993-2+170
	1-я от осевой	
	2-я от осевой	

с. Кармаскалы ул. Шаймуратова  
км 0+000 – км 0+500

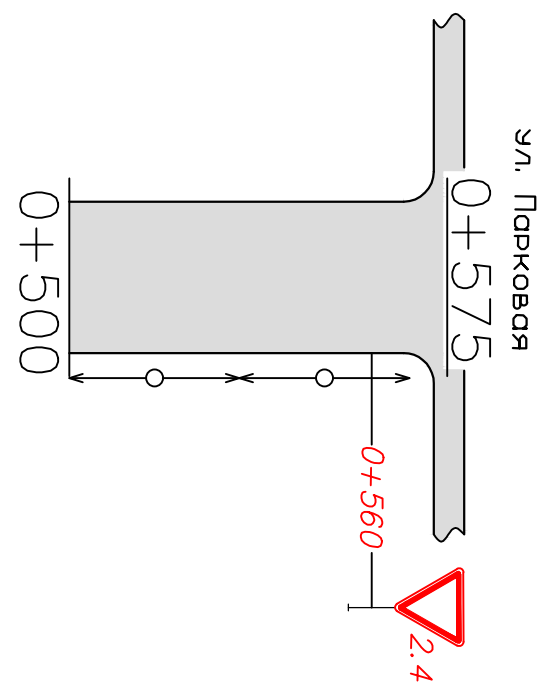
Горизонтальная дорожная разметка слева	3-я от осевой	
	2-я от осевой	
	1-я от осевой	
Элементы дороги в плане		



Горизонтальная дорожная разметка справа	Осевая линия	
	1-я от осевой	
	2-я от осевой	

с. Кармаскалы ул. Шаймуратова  
км 0+500 – км 0+575

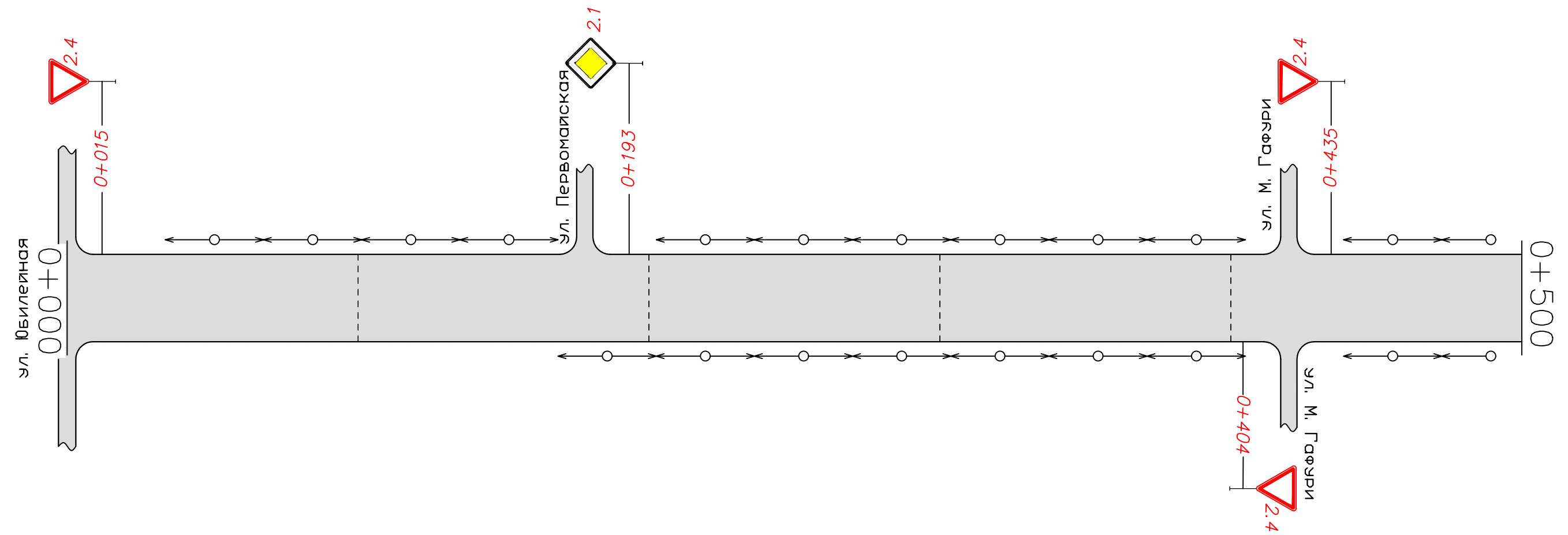
Горизонтальная дорожная разметка слева	3-я от осевой	
	2-я от осевой	
	1-я от осевой	
Элементы дороги в плане		-----



Горизонтальная дорожная разметка справа	Осевая линия	
	1-я от осевой	
	2-я от осевой	

с. Кармаскалы ул. Юбилейная  
км 0+000 – км 0+500

Горизонтальная дорожная разметка слева	3-я от осевой	
	2-я от осевой	
	1-я от осевой	
Элементы дороги в плане		-----

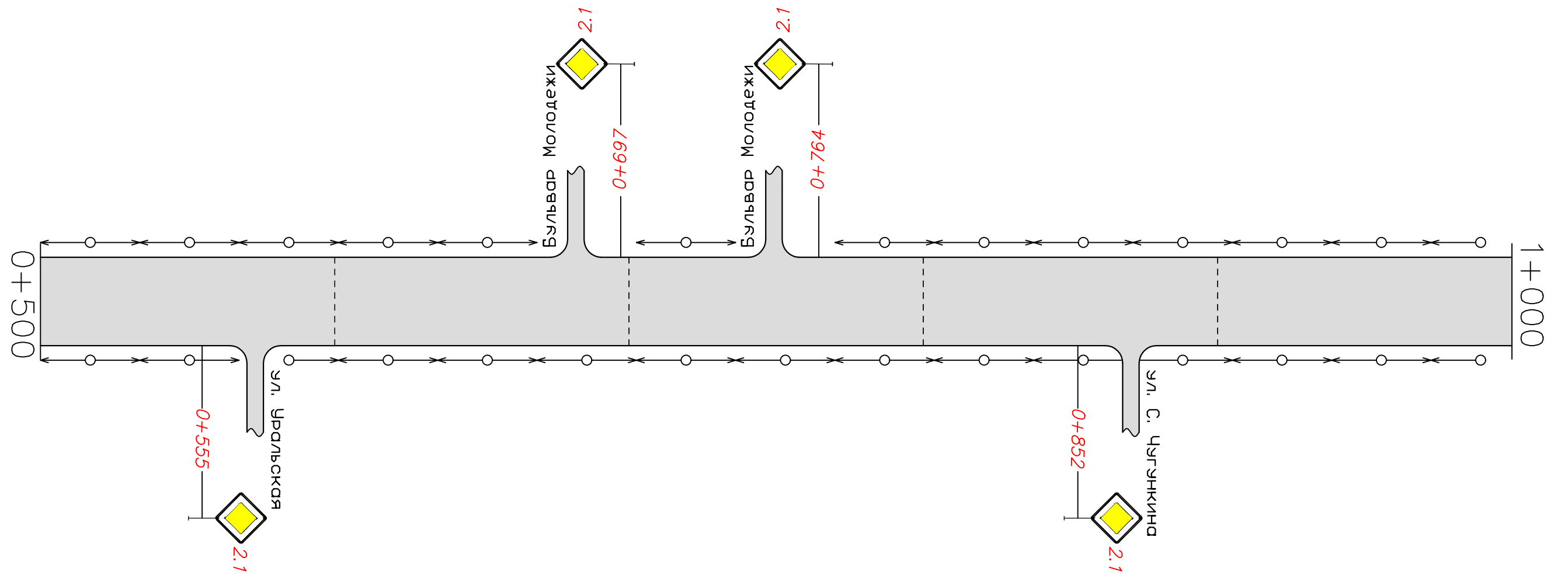


Горизонтальная дорожная разметка справа	Осевая линия	
	1-я от осевой	
	2-я от осевой	



с. Кармаскалы ул. Юбилейная  
км 0+500 – км 1+000

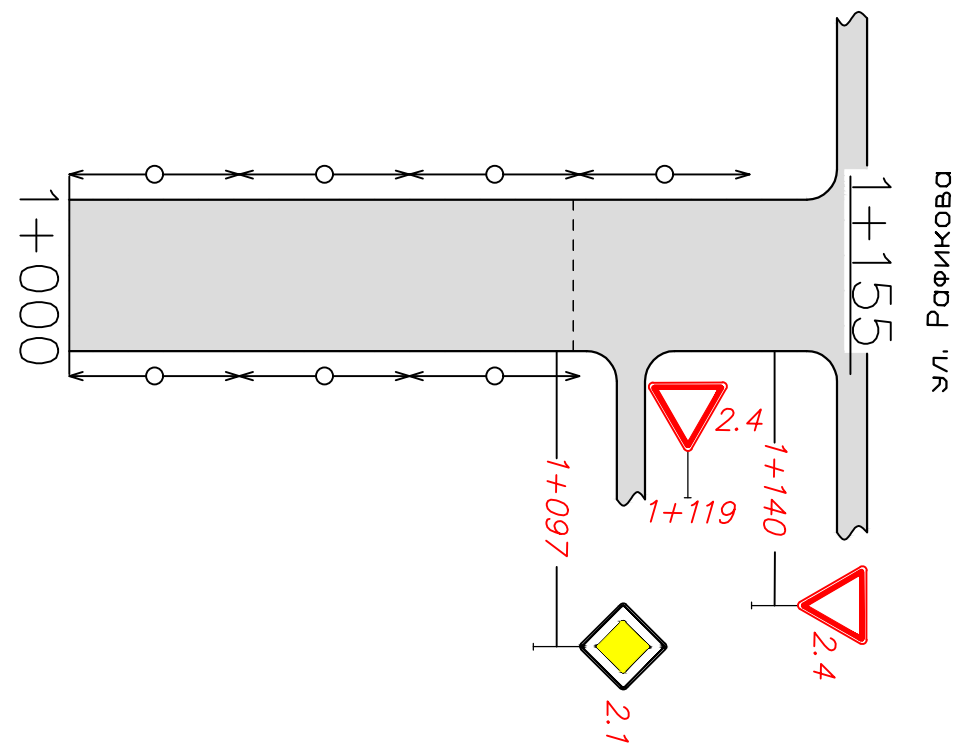
Горизонтальная дорожная разметка слева	3-я от осевой	
	2-я от осевой	
	1-я от осевой	
Элементы дороги в плане	-----	



Горизонтальная дорожная разметка справа	Осевая линия	
	1-я от осевой	
	2-я от осевой	

с. Кармаскалы ул. Юбилейная  
км 1+000 – км 1+155

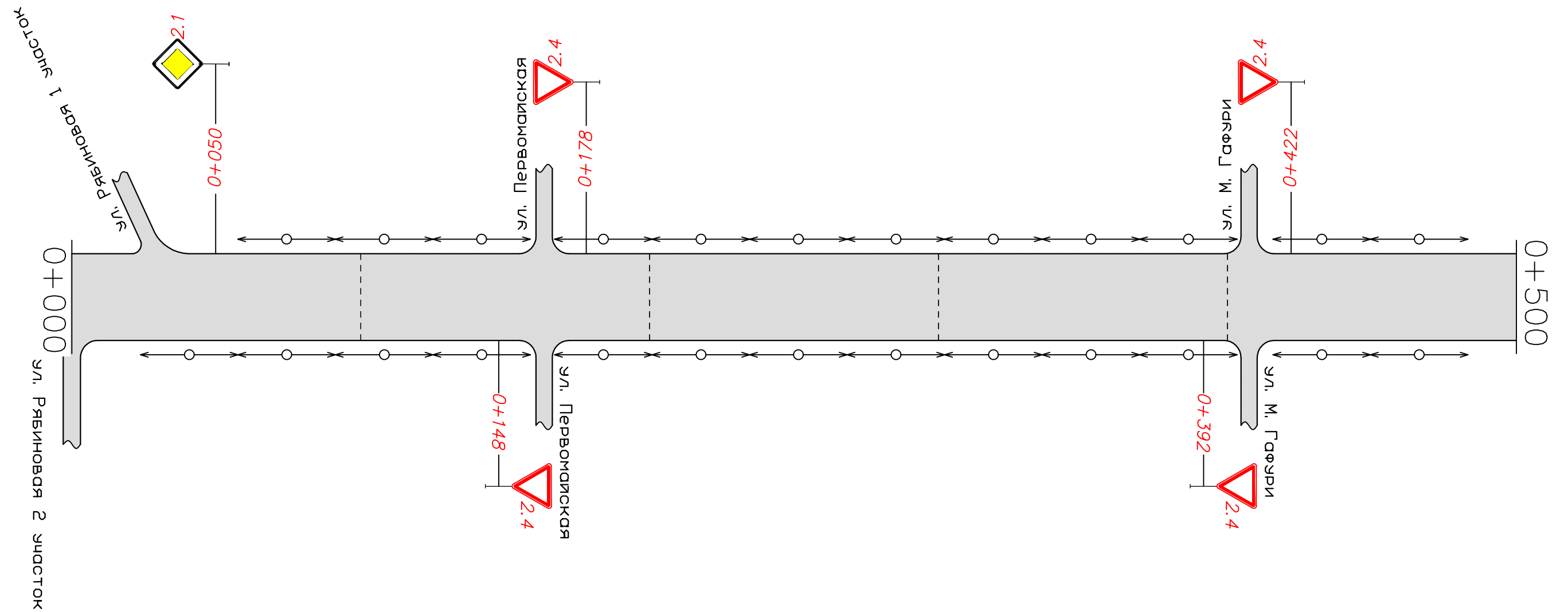
Горизонтальная дорожная разметка слева	3-я от осевой	
	2-я от осевой	
	1-я от осевой	
Элементы дороги в плане		-----



Горизонтальная дорожная разметка справа	Осевая линия	
	1-я от осевой	
	2-я от осевой	

с. Кармаскалы ул. 50 лет Победы 1 участок  
км 0+000 – км 0+500

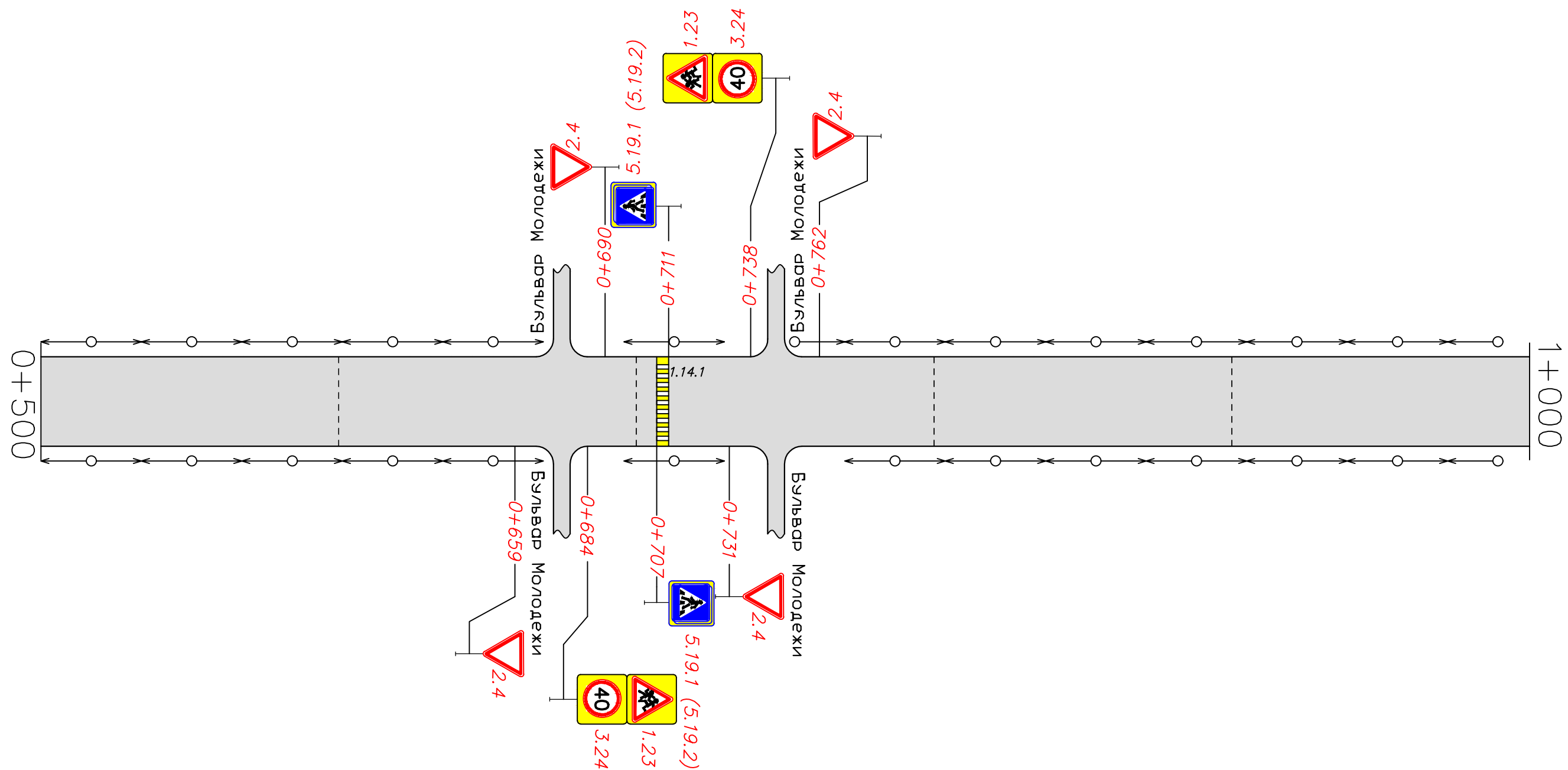
Горизонтальная дорожная разметка слева	3-я от осевой	
	2-я от осевой	
	1-я от осевой	
Элементы дороги в плане		-----



Горизонтальная дорожная разметка справа	Осевая линия	
	1-я от осевой	
	2-я от осевой	

с. Кармаскалы ул. 50 лет Победы 1 участок  
км 0+500 – км 1+000

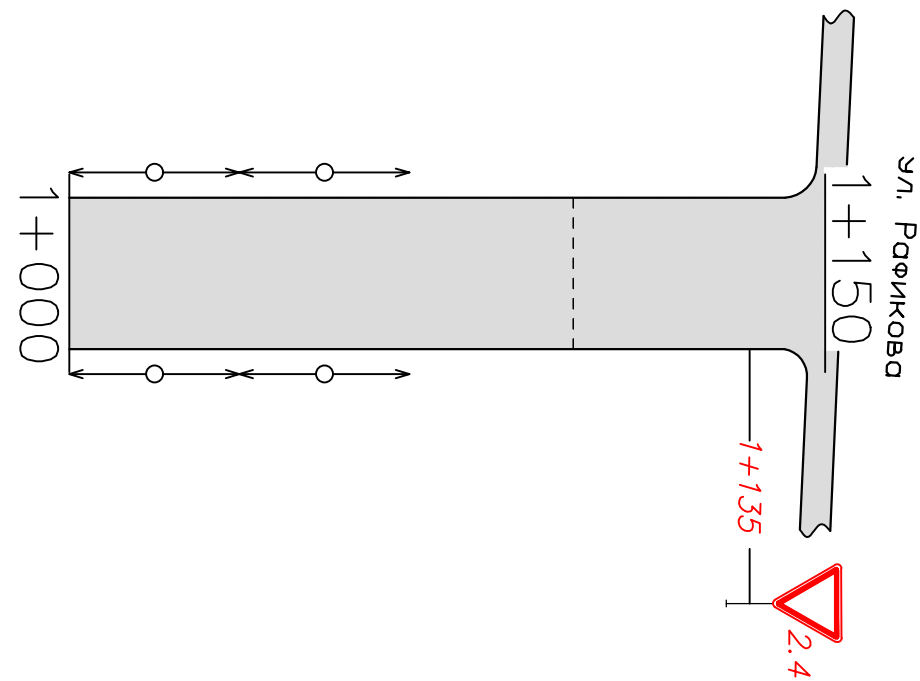
Горизонтальная дорожная разметка слева	3-я от осевой	
	2-я от осевой	
	1-я от осевой	
Элементы дороги в плане		-----



Горизонтальная дорожная разметка справа	Осевая линия	
	1-я от осевой	
	2-я от осевой	

с. Кармаскалы ул. 50 лет Победы 1 участок  
км 1+000 – км 1+150

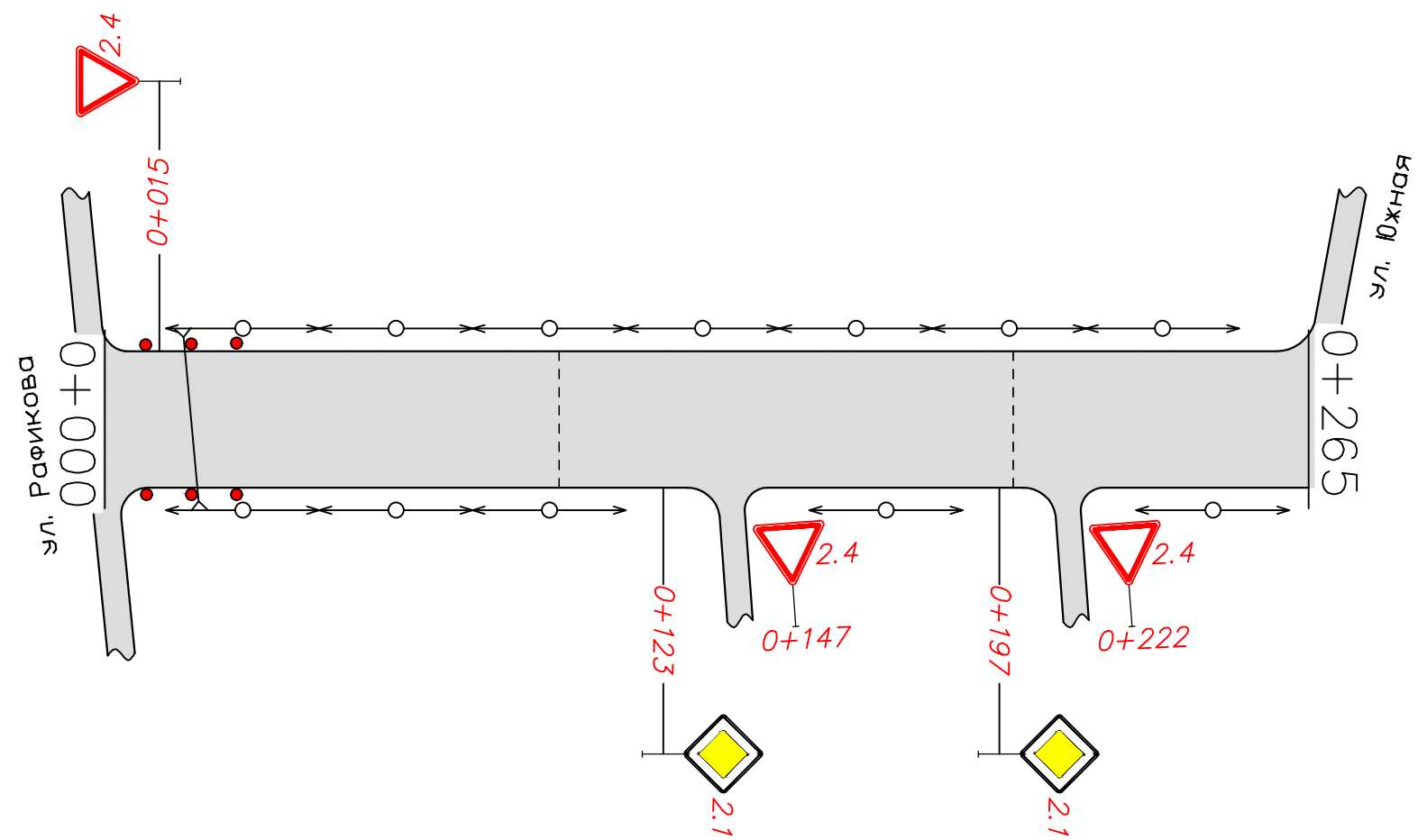
Горизонтальная дорожная разметка слева	3-я от осевой	
	2-я от осевой	
	1-я от осевой	
Элементы дороги в плане		



Горизонтальная дорожная разметка справа	Осевая линия	
	1-я от осевой	
	2-я от осевой	

с. Кармаскалы ул. 50 лет Победы 2 участок  
км 0+000 — км 0+265

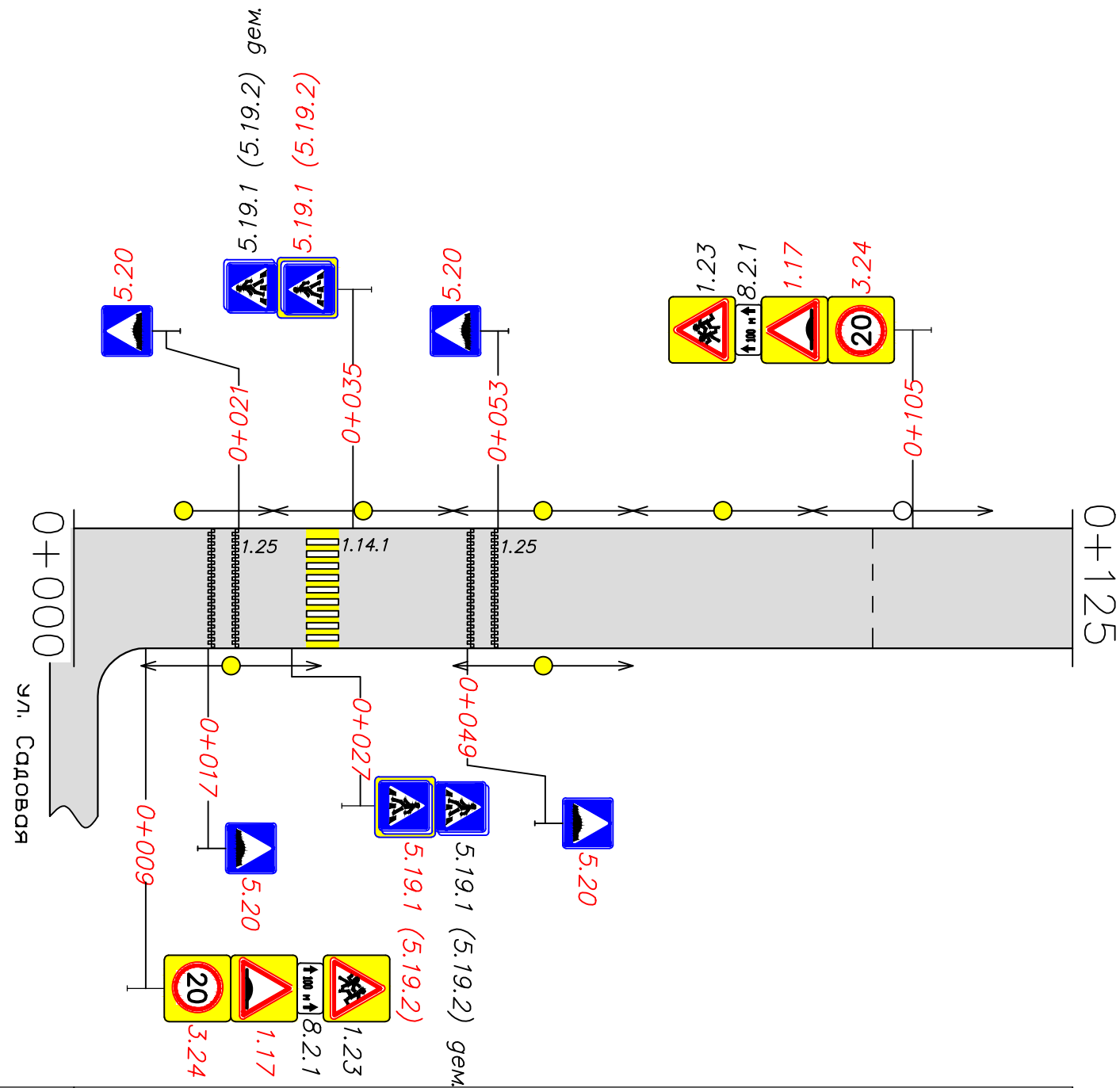
Горизонтальная дорожная разметка слева	3-я от осевой	
	2-я от осевой	
	1-я от осевой	
Элементы дороги в плане		-----



Горизонтальная дорожная разметка справа	Осевая линия	
	1-я от осевой	
	2-я от осевой	

с. Кармаскалы пер. Ак-Куль  
км 0+000 — км 0+125

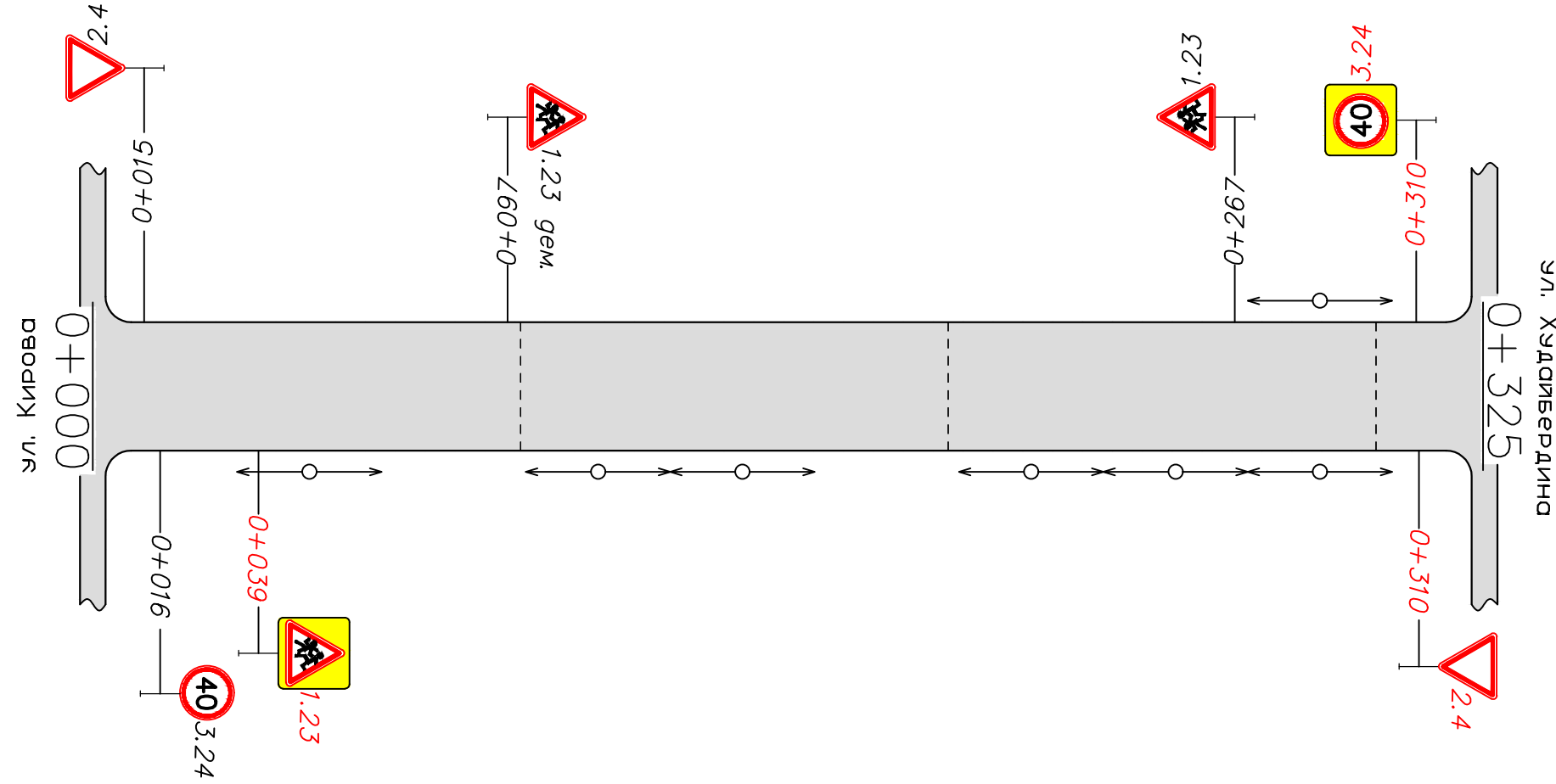
Горизонтальная дорожная разметка слева	3-я от осевой	
	2-я от осевой	
	1-я от осевой	
Элементы дороги в плане		-----



Горизонтальная дорожная разметка справа	Осевая линия	
	1-я от осевой	
	2-я от осевой	

с. Кармаскалы ул. Мира  
км 0+000 — км 0+325

Горизонтальная дорожная разметка слева	3-я от осевой	
	2-я от осевой	
	1-я от осевой	
Элементы дороги в плане		

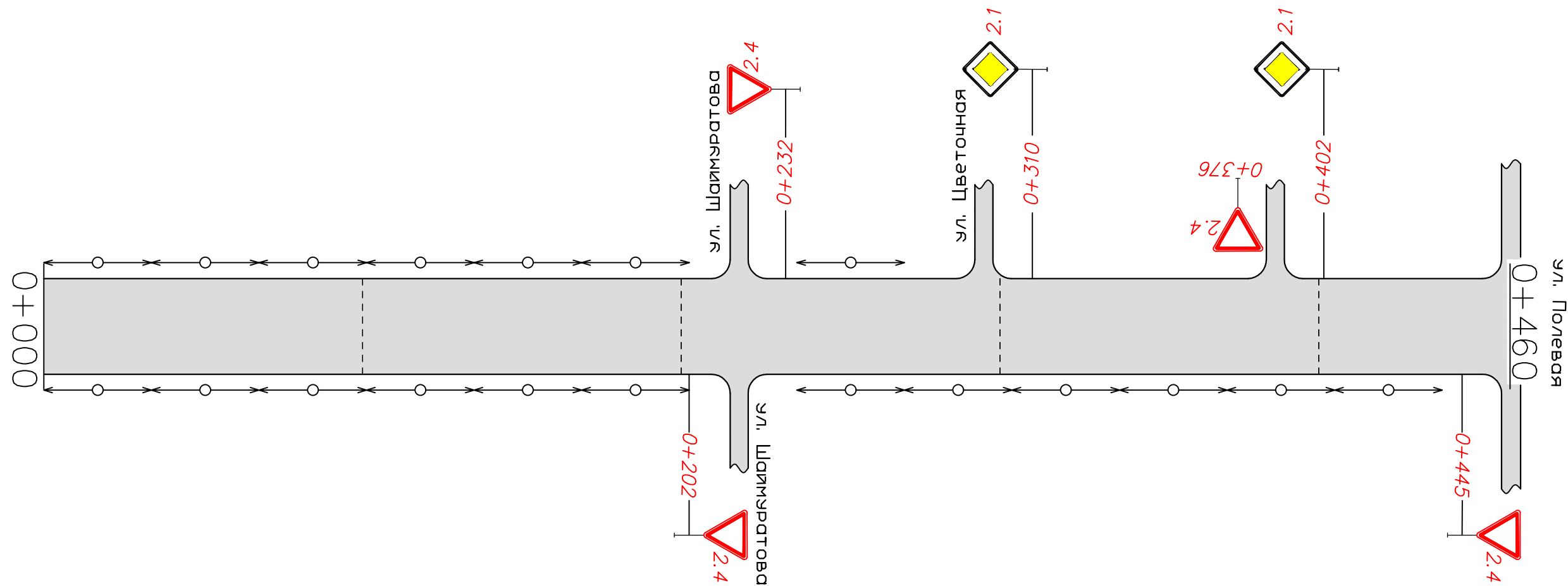


Горизонтальная дорожная разметка справа	Осевая линия	
	1-я от осевой	
	2-я от осевой	



с. Кармаскалы ул. Первомайская 1 участок  
км 0+000 — км 0+460

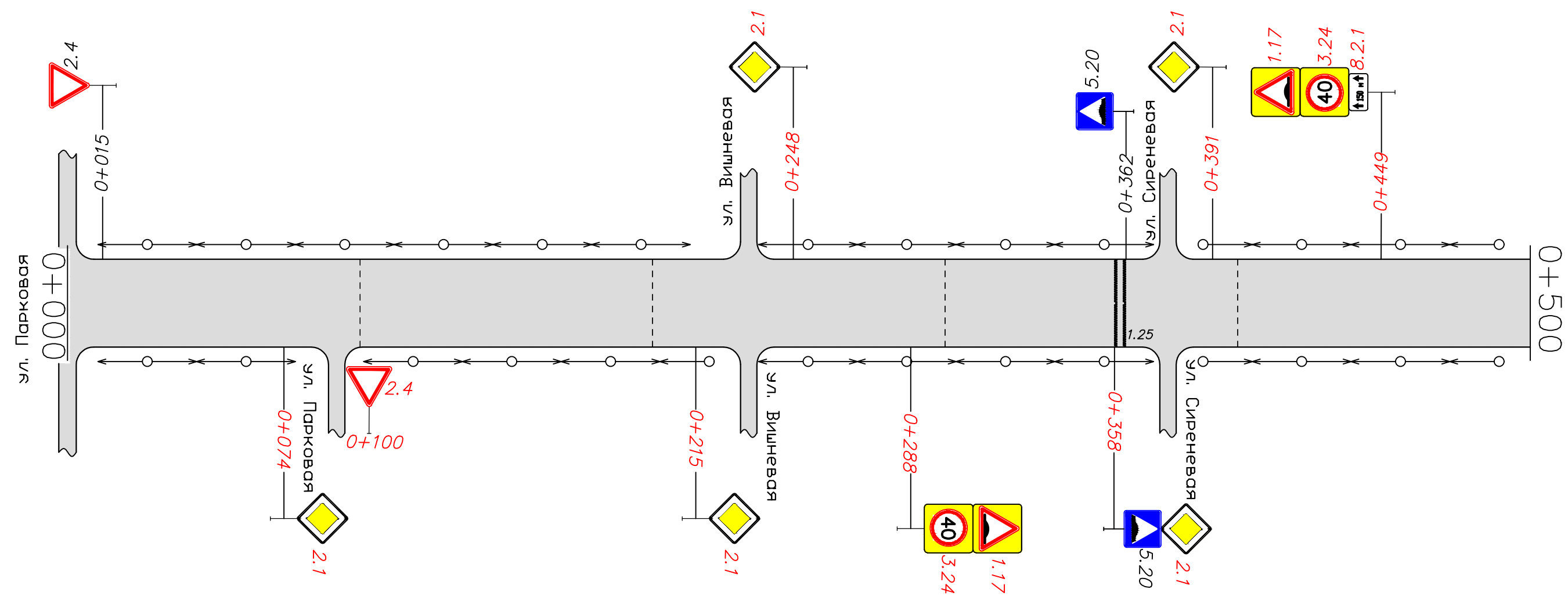
Горизонтальная дорожная разметка слева	3-я от осевой	
	2-я от осевой	
	1-я от осевой	
Элементы дороги в плане		



Горизонтальная дорожная разметка справа	Осевая линия	
	1-я от осевой	
	2-я от осевой	

с. Кармаскалы ул. Первомайская 2 участок  
км 0+000 – км 0+500

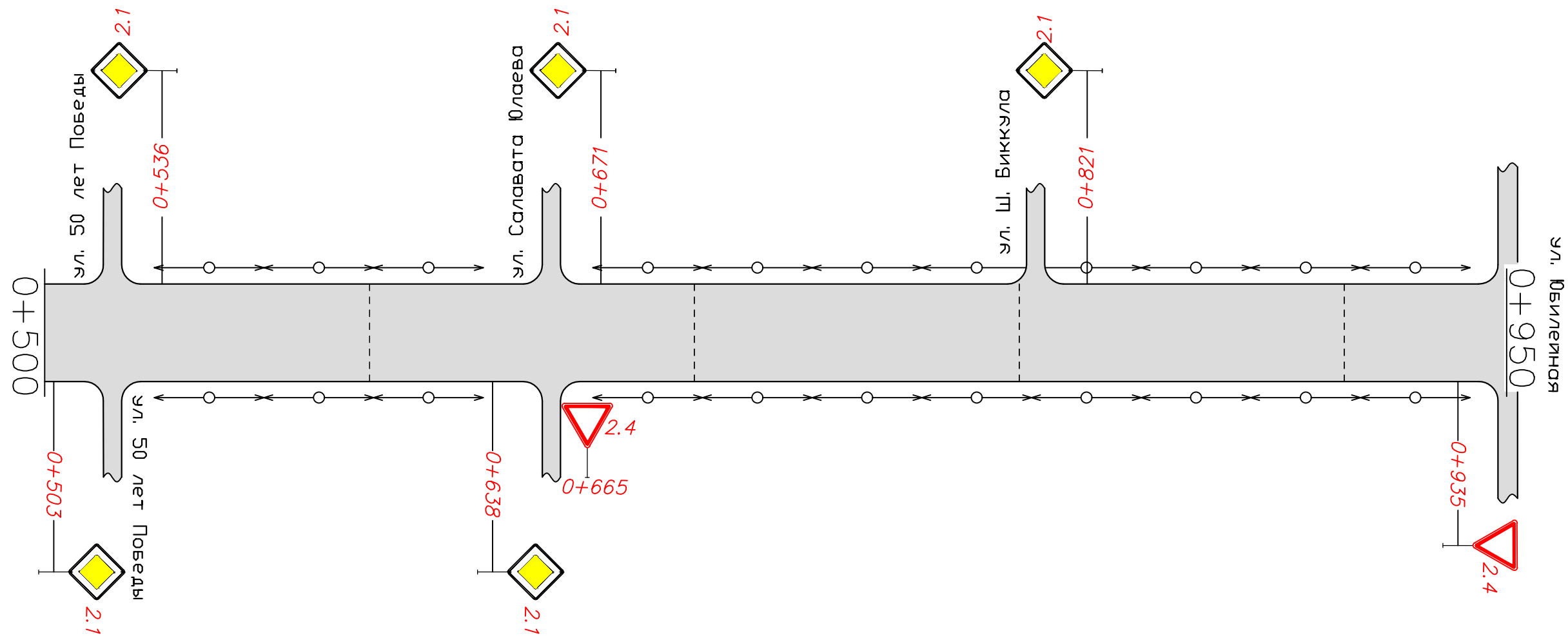
Горизонтальная дорожная разметка слева	3-я от осевой	
	2-я от осевой	
	1-я от осевой	
Элементы дороги в плане		-----



Горизонтальная дорожная разметка справа	Осевая линия	
	1-я от осевой	
	2-я от осевой	

с. Кармаскалы ул. Первомайская 2 участок  
км 0+000 – км 0+500

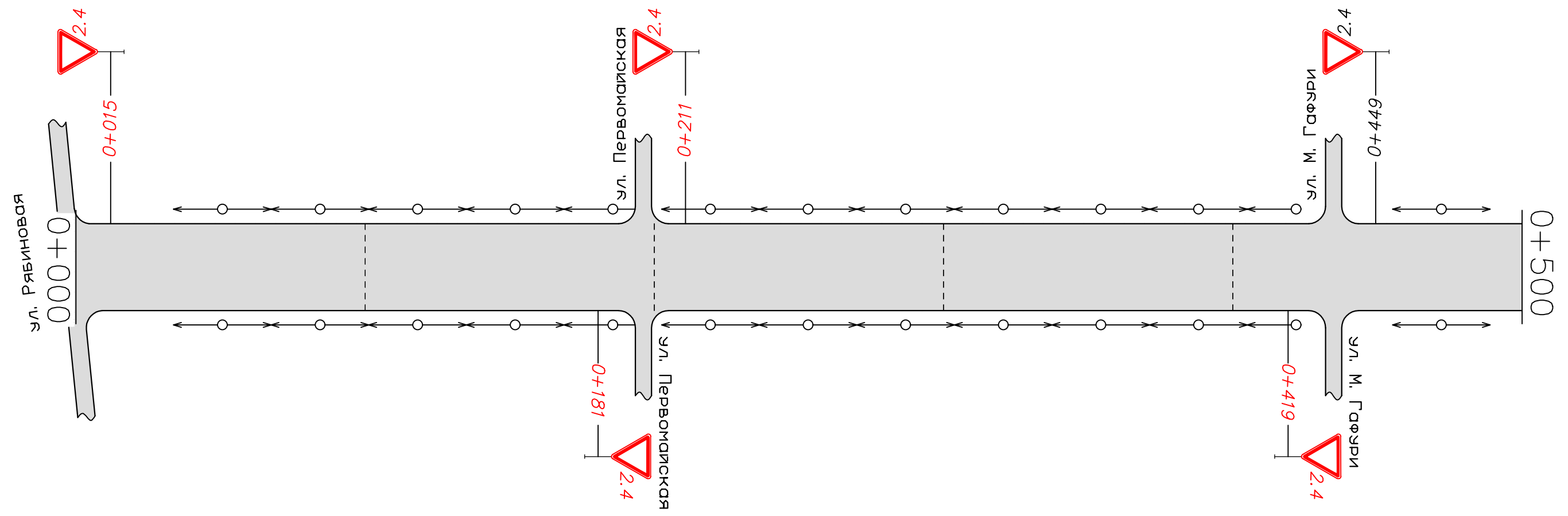
Горизонтальная дорожная разметка слева	3-я от осевой	
	2-я от осевой	
	1-я от осевой	
Элементы дороги в плане		-----



Горизонтальная дорожная разметка справа	Осевая линия	
	1-я от осевой	
	2-я от осевой	

с. Кармаскалы ул. Сиреневая  
км 0+000 — км 0+500

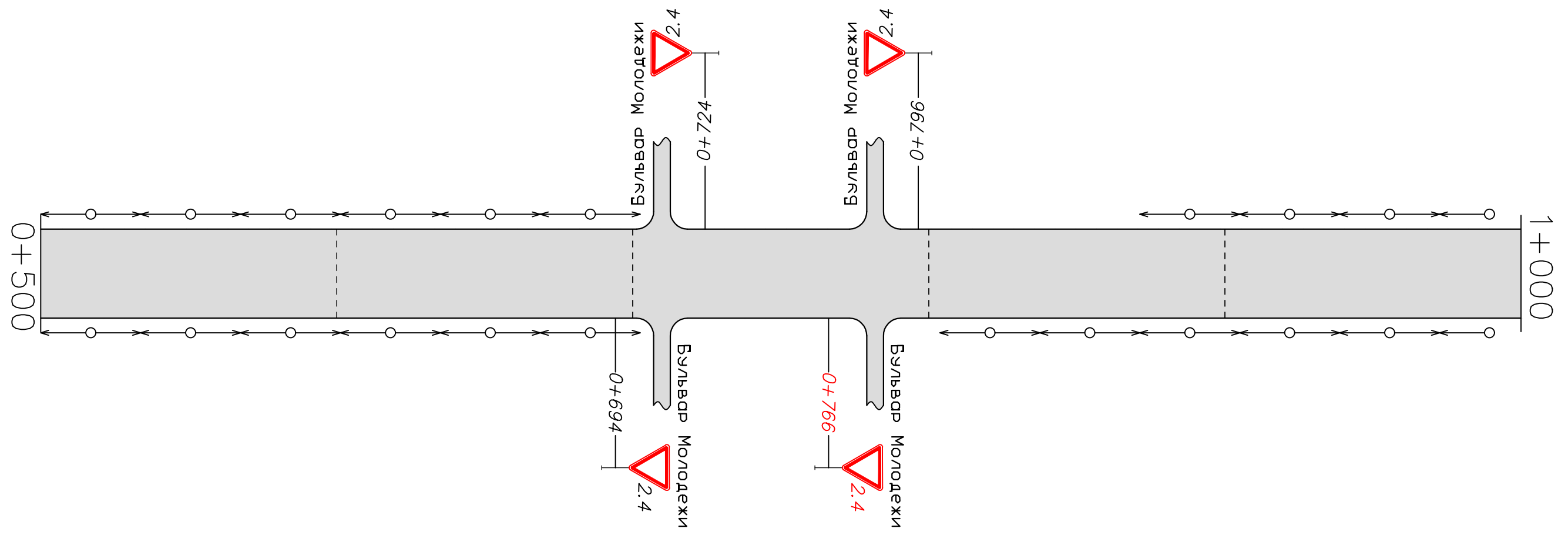
Горизонтальная дорожная разметка слева	3-я от осевой	
	2-я от осевой	
	1-я от осевой	
Элементы дороги в плане		-----



Горизонтальная дорожная разметка справа	Осевая линия	
	1-я от осевой	
	2-я от осевой	

с. Кармаскалы ул. Сиреневая  
км 0+500 – км 1+000

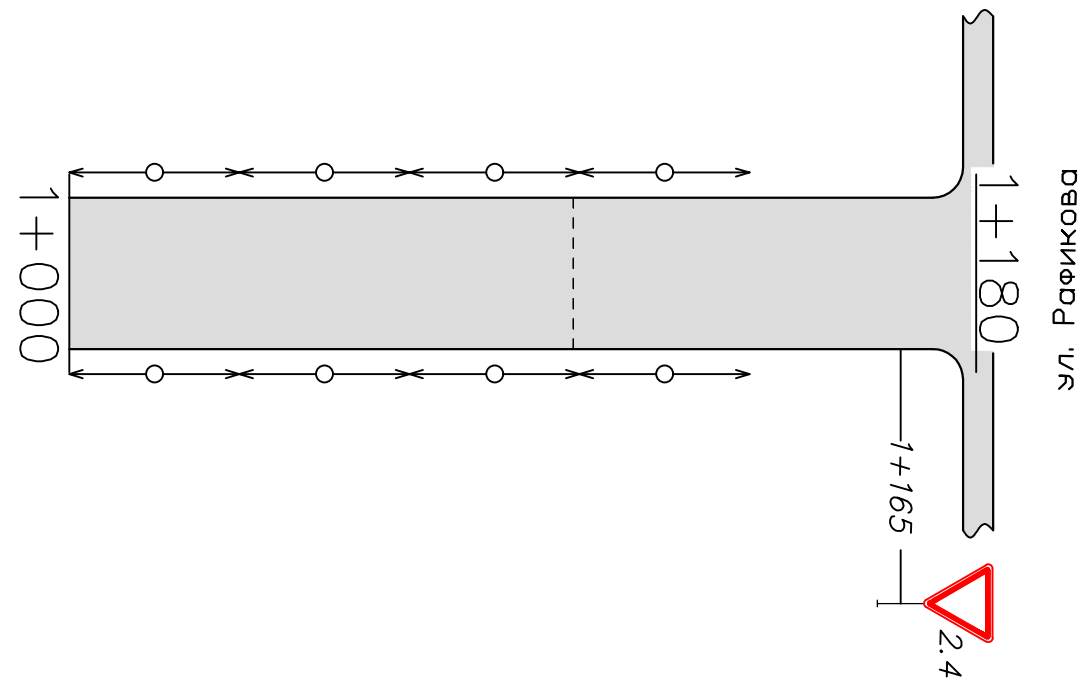
Горизонтальная дорожная разметка слева	3-я от осевой	
	2-я от осевой	
	1-я от осевой	
Элементы дороги в плане		-----



Горизонтальная дорожная разметка справа	Осевая линия	
	1-я от осевой	
	2-я от осевой	

с. Кармаскалы ул. Сиреневая  
км 1+000 – км 1+180

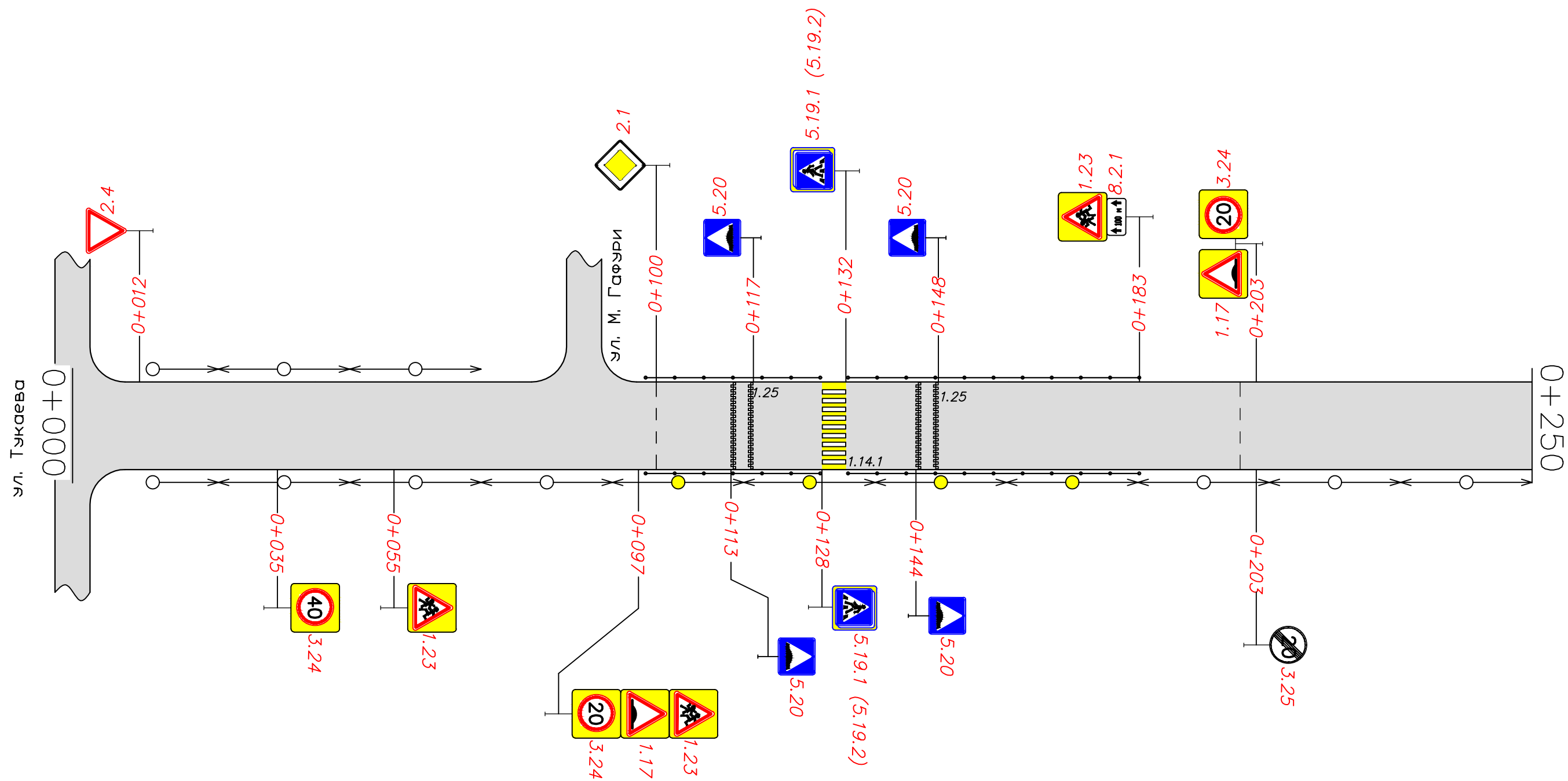
Горизонтальная дорожная разметка слева	3-я от осевой	
	2-я от осевой	
	1-я от осевой	
Элементы дороги в плане		-----



Горизонтальная дорожная разметка справа	Осевая линия	
	1-я от осевой	
	2-я от осевой	

с. Кармаскалы ул. Цветочная  
км 0+000 – км 0+250

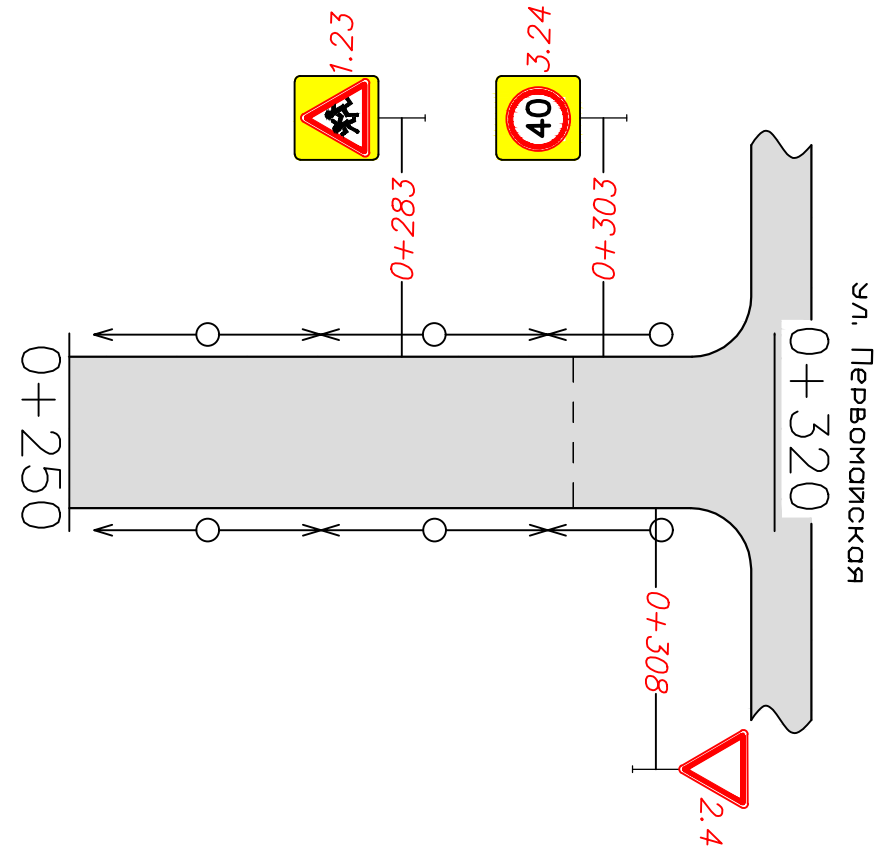
Горизонтальная дорожная разметка слева	3-я от осевой	
	2-я от осевой	
	1-я от осевой	
Элементы дороги в плане		



Горизонтальная дорожная разметка справа	Осевая линия	
	1-я от осевой	
	2-я от осевой	

с. Кармаскалы ул. Цветочная  
км 0+250 — км 0+320

Горизонтальная дорожная разметка слева	3-я от осевой	
	2-я от осевой	
	1-я от осевой	
Элементы дороги в плане	-----	

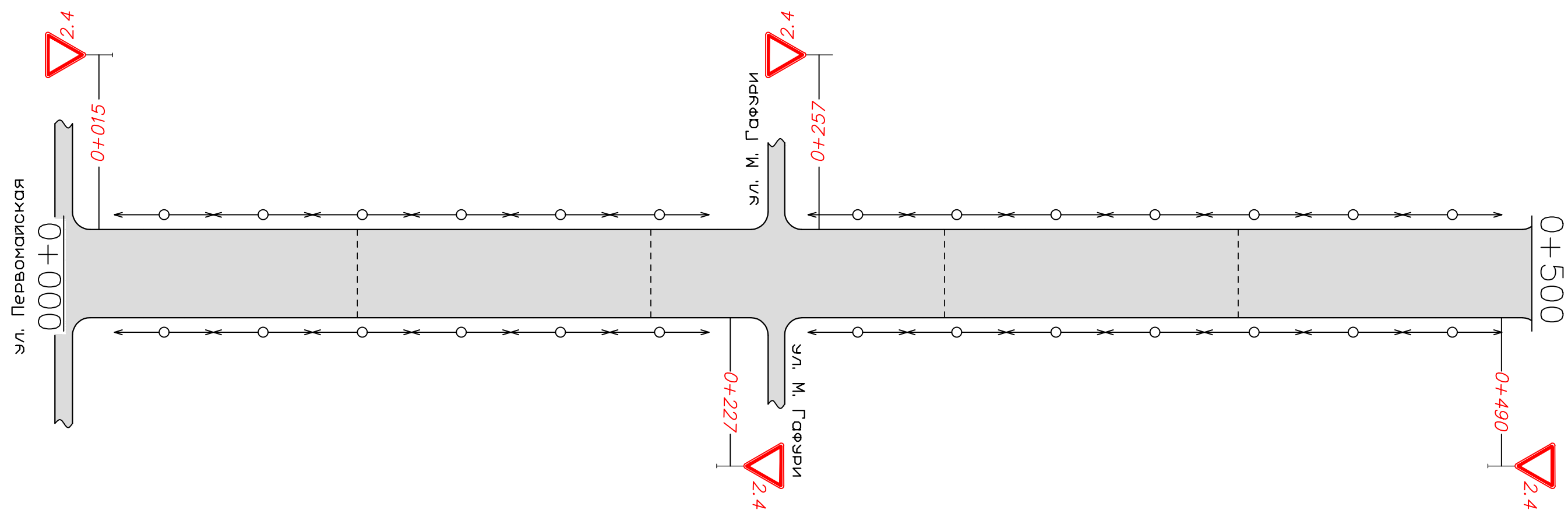


Горизонтальная дорожная разметка справа	Осевая линия	
	1-я от осевой	
	2-я от осевой	



с. Кармаскалы ул. Ш. Биккула  
км 0+000 – км 0+500

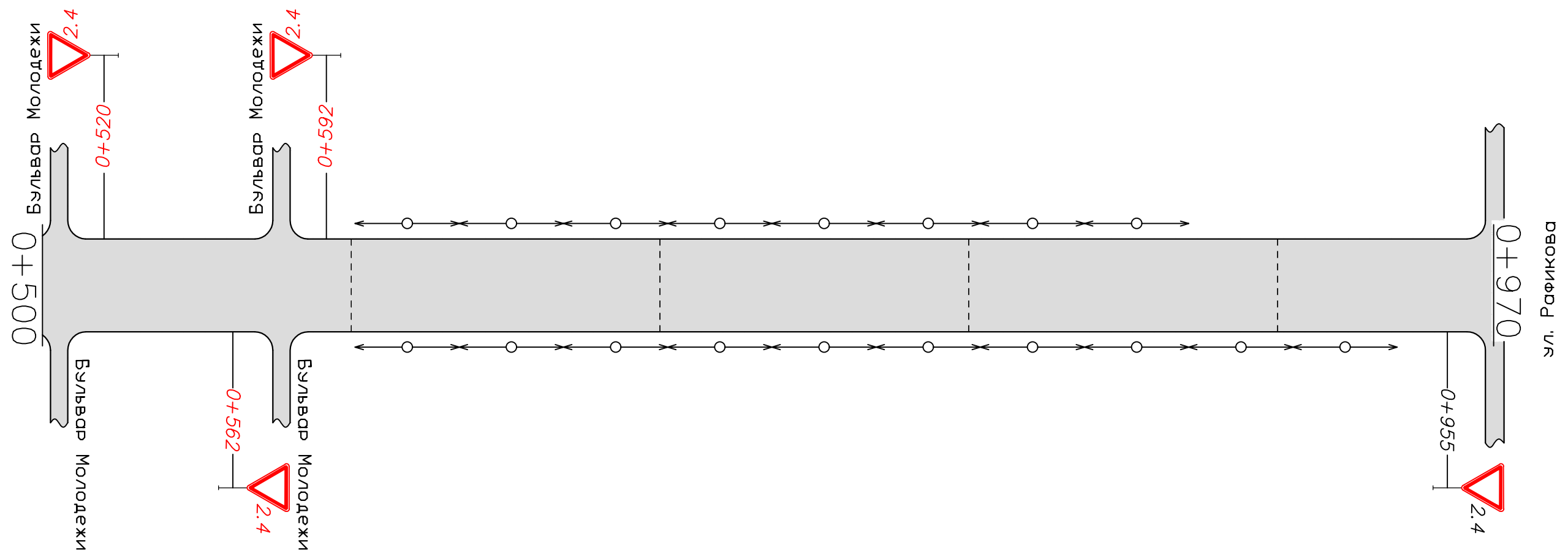
Горизонтальная дорожная разметка слева	3-я от осевой	
	2-я от осевой	
	1-я от осевой	
Элементы дороги в плане		-----



Горизонтальная дорожная разметка справа	Осевая линия	
	1-я от осевой	
	2-я от осевой	

с. Кармаскалы ул. Ш. Биккула  
км 0+500 – км 0+970

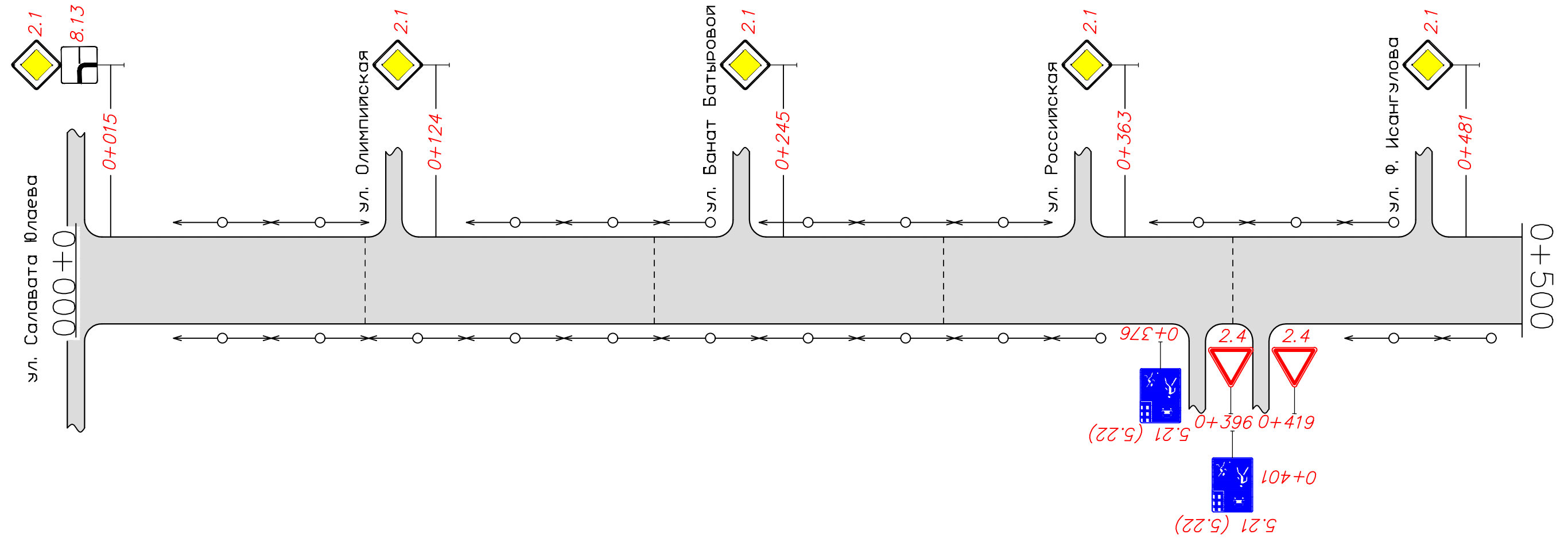
Горизонтальная дорожная разметка слева	3-я от осевой	
	2-я от осевой	
	1-я от осевой	
Элементы дороги в плане		-----



Горизонтальная дорожная разметка справа	Осевая линия	
	1-я от осевой	
	2-я от осевой	

с. Кармаскалы ул. Центральная  
км 0+000 – км 0+500

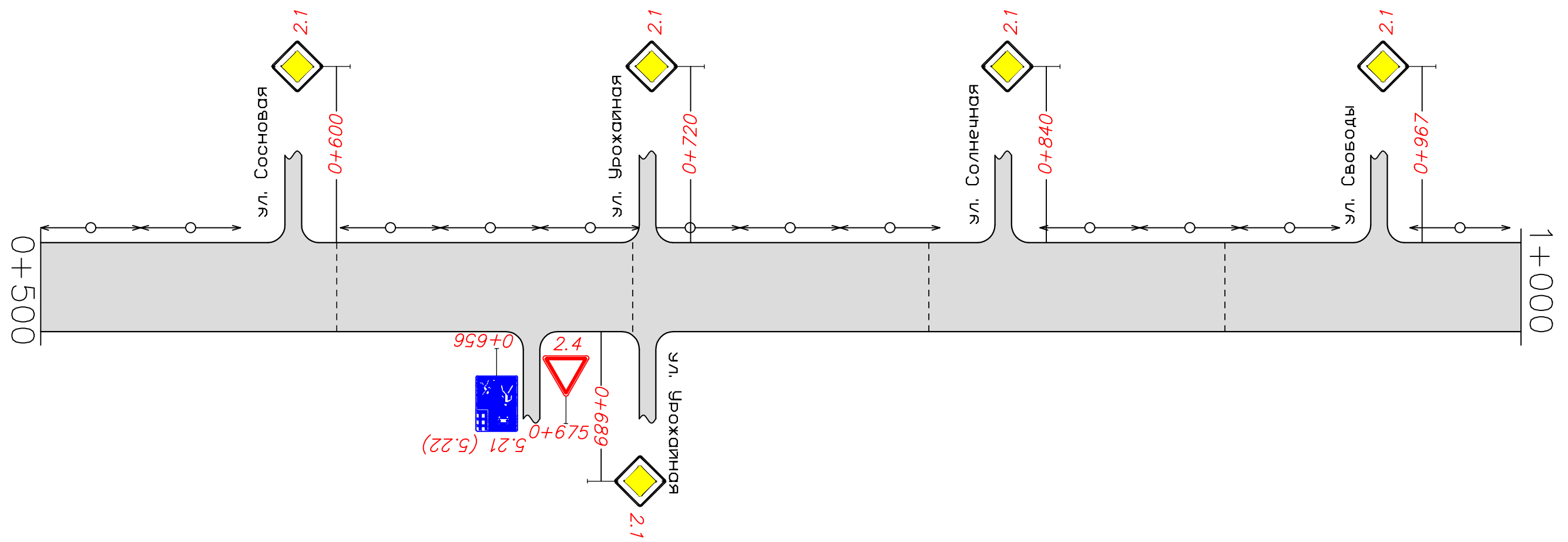
Горизонтальная дорожная разметка слева	3-я от осевой	
	2-я от осевой	
	1-я от осевой	
Элементы дороги в плане		-----



Горизонтальная дорожная разметка справа	Осевая линия	
	1-я от осевой	
	2-я от осевой	

с. Кармаскалы ул. Центральная  
км 0+500 – км 1+000

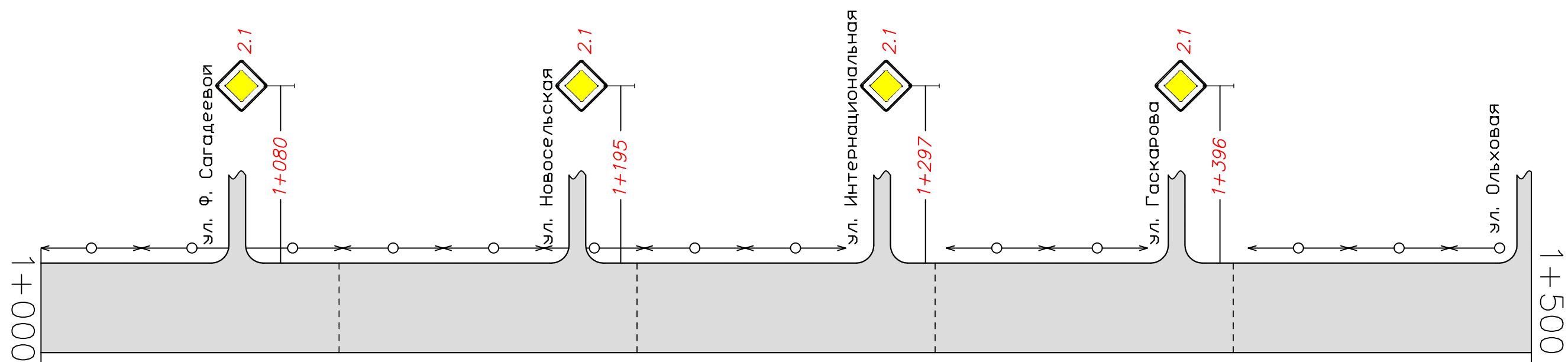
Горизонтальная дорожная разметка слева	3-я от осевой	
	2-я от осевой	
	1-я от осевой	
Элементы дороги в плане	-----	



Горизонтальная дорожная разметка справа	Осевая линия	
	1-я от осевой	
	2-я от осевой	

с. Кармаскалы ул. Центральная  
км 1+000 – км 1+500

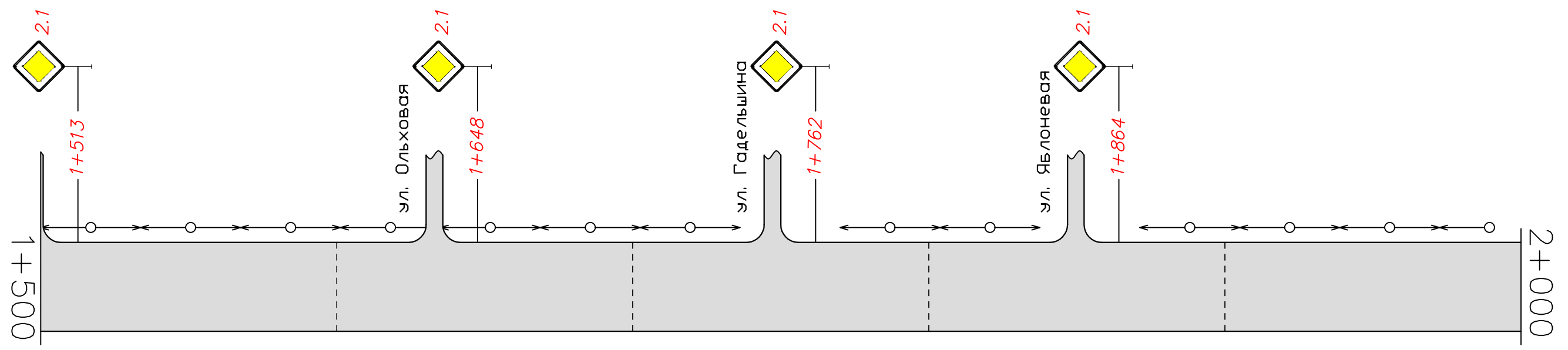
Горизонтальная дорожная разметка слева	3-я от осевой	
	2-я от осевой	
	1-я от осевой	
Элементы дороги в плане		-----



Горизонтальная дорожная разметка справа	Осевая линия	
	1-я от осевой	
	2-я от осевой	

с. Кармаскалы ул. Центральная  
км 1+500 — км 2+000

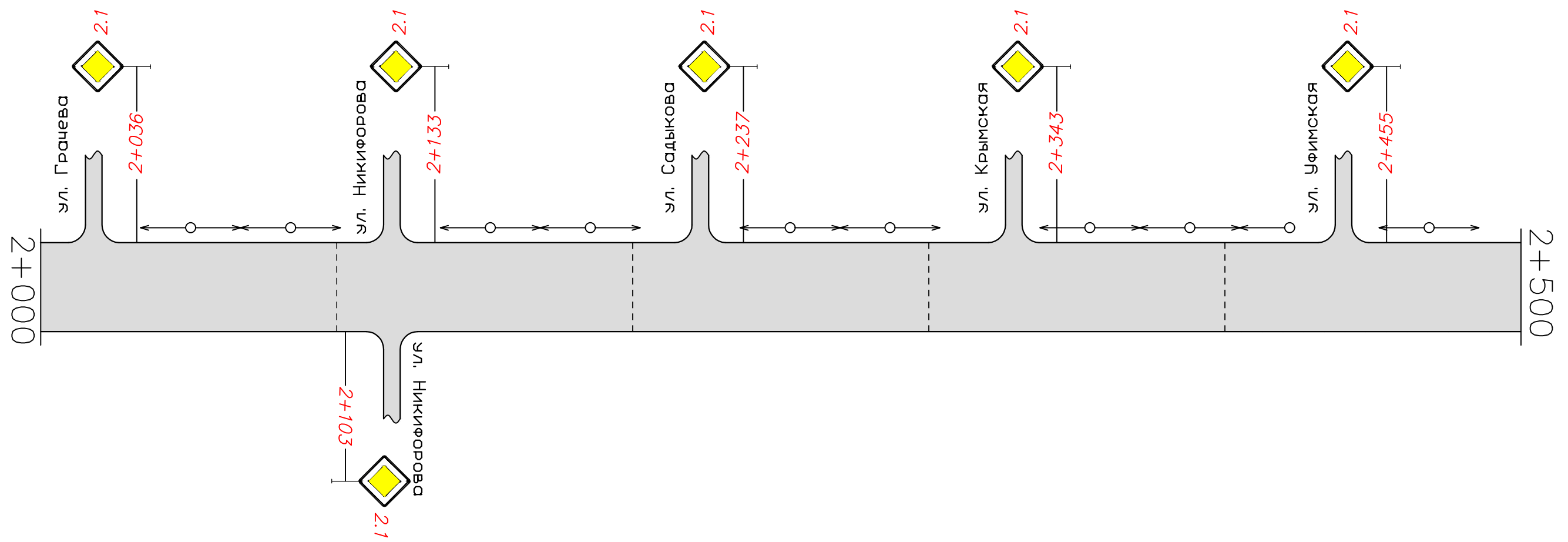
Горизонтальная дорожная разметка слева	3-я от осевой	
	2-я от осевой	
	1-я от осевой	
Элементы дороги в плане		-----



Горизонтальная дорожная разметка справа	Осевая линия	
	1-я от осевой	
	2-я от осевой	

с. Кармаскалы ул. Центральная  
км 2+000 – км 2+500

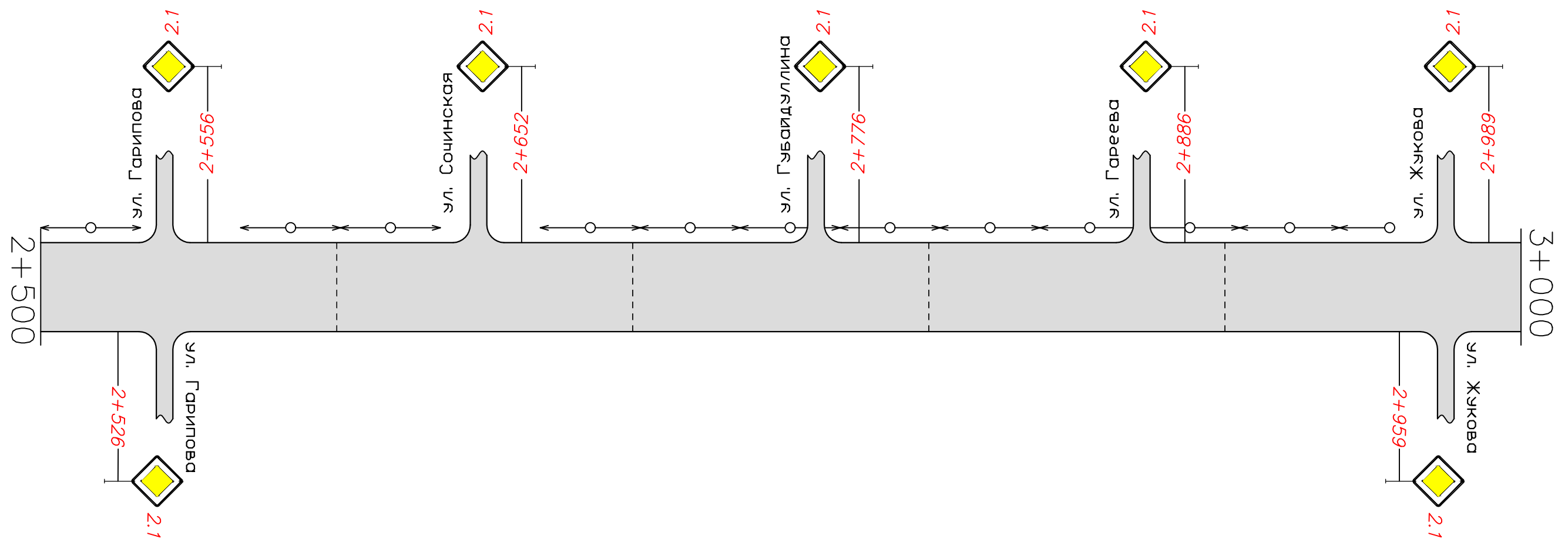
Горизонтальная дорожная разметка слева	3-я от осевой	
	2-я от осевой	
	1-я от осевой	
Элементы дороги в плане	-----	



Горизонтальная дорожная разметка справа	Осевая линия	
	1-я от осевой	
	2-я от осевой	

с. Кармаскалы ул. Центральная  
км 2+500 – км 3+000

Горизонтальная дорожная разметка слева	3-я от осевой	
	2-я от осевой	
	1-я от осевой	
Элементы дороги в плане		-----

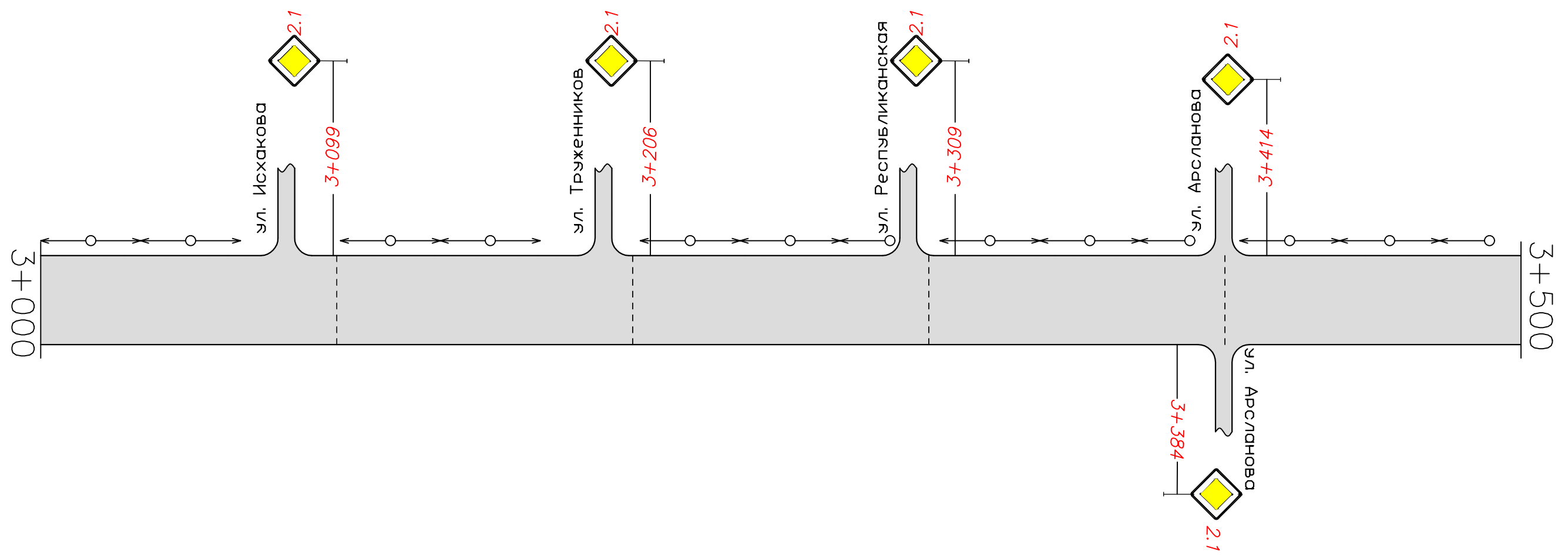


Горизонтальная дорожная разметка справа	Осевая линия	
	1-я от осевой	
	2-я от осевой	



с. Кармаскалы ул. Центральная  
км 3+000 – км 3+500

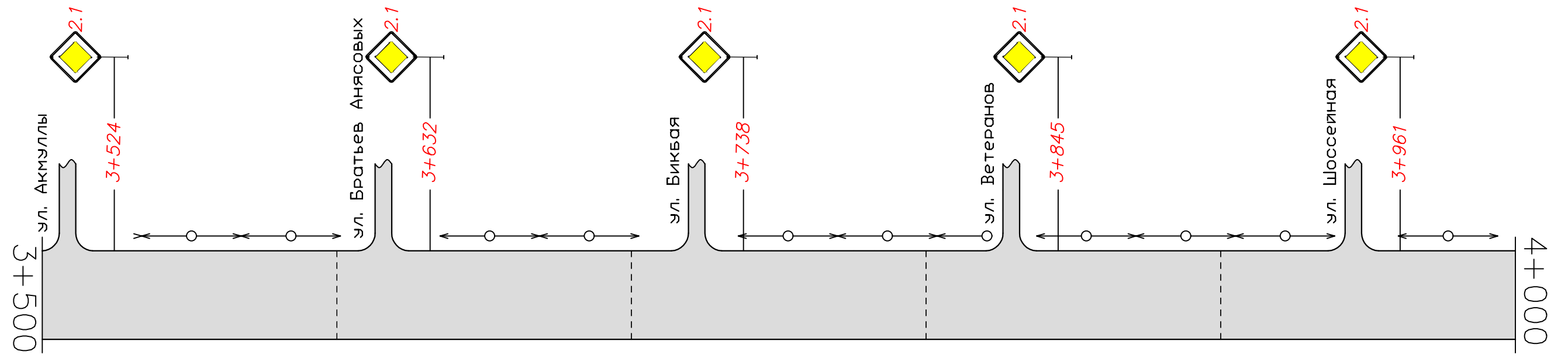
Горизонтальная дорожная разметка слева	3-я от осевой	
	2-я от осевой	
	1-я от осевой	
Элементы дороги в плане		-----



Горизонтальная дорожная разметка справа	Осевая линия	
	1-я от осевой	
	2-я от осевой	

с. Кармаскалы ул. Центральная  
км 3+500 – км 4+000

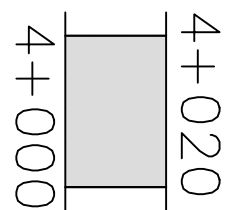
Горизонтальная дорожная разметка слева	3-я от осевой	
	2-я от осевой	
	1-я от осевой	
Элементы дороги в плане		-----



Горизонтальная дорожная разметка справа	Осевая линия	
	1-я от осевой	
	2-я от осевой	

с. Кармаскалы ул. Центральная  
км 4+000 – км 4+020

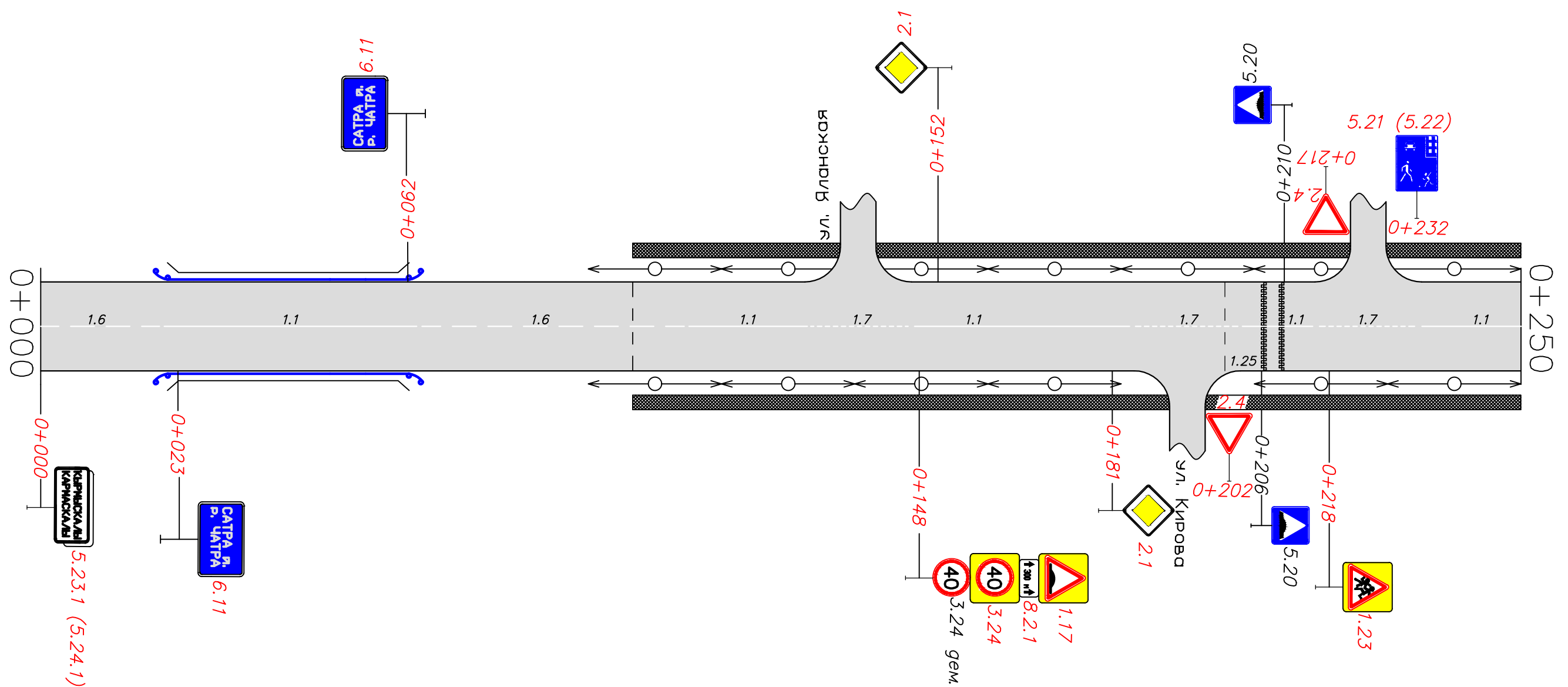
Горизонтальная дорожная разметка слева	3-я от осевой	
	2-я от осевой	
	1-я от осевой	
Элементы дороги в плане		-----



Горизонтальная дорожная разметка справа	Осевая линия	
	1-я от осевой	
	2-я от осевой	

с. Кармаскалы ул. Кирова  
км 0+000 — км 0+250

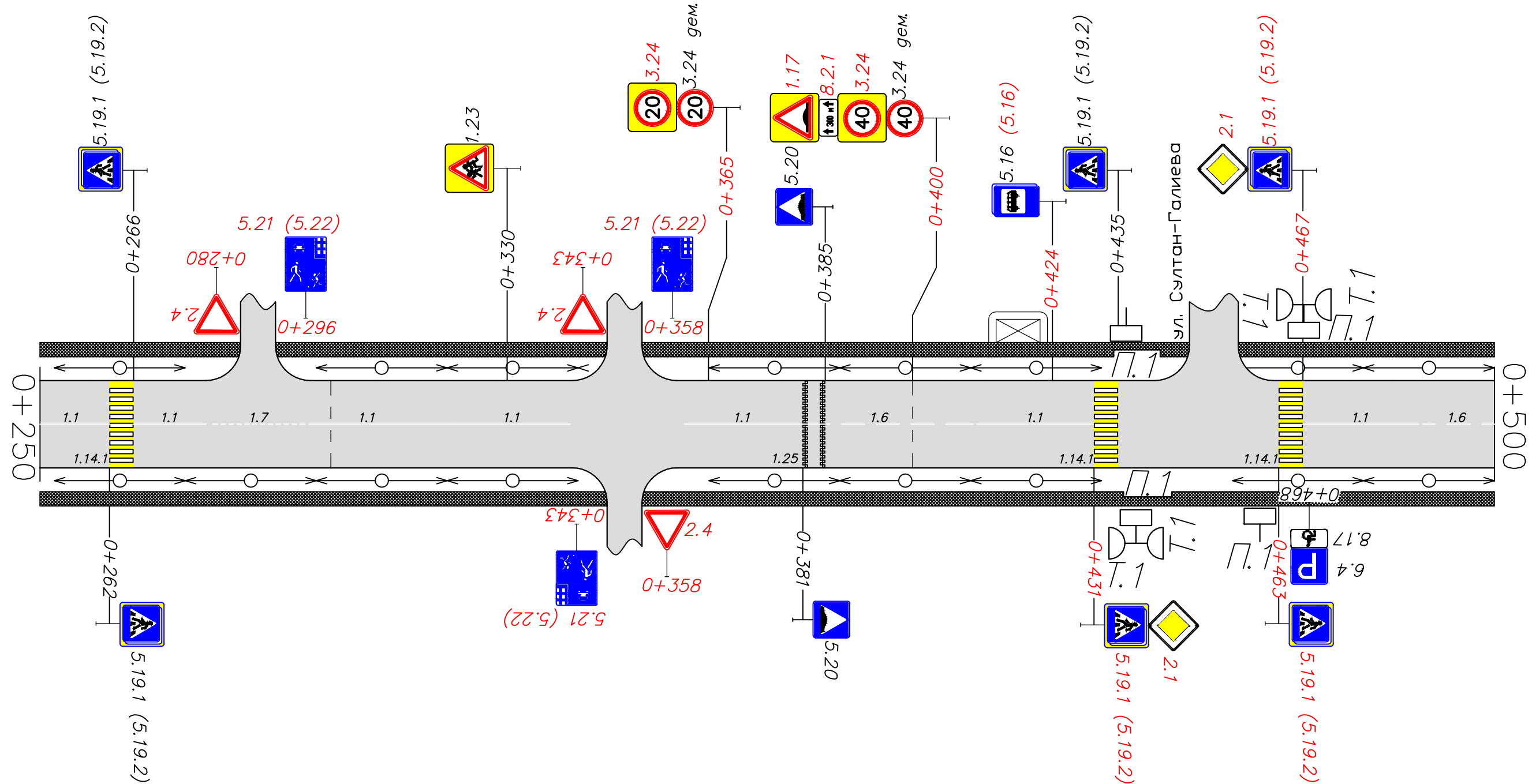
Горизонтальная дорожная разметка слева	3-я от осевой	
	2-я от осевой	
	1-я от осевой	
Элементы дороги в плане		-----



Горизонтальная дорожная разметка справа	Осевая линия	1.6	1.1	1.6	1.1	1.7	1.1	1.7	1.1	1.7	1.1
	1-я от осевой	0+000-0+021	0+021-0+064	0+064-0+109	0+109-0+129	0+129-0+148	0+148-0+184	0+184-0+203	0+203-0+215	0+215-0+233	0+233-0+250
	2-я от осевой										

с. Кармаскалы ул. Кирова  
км 0+250 — км 0+500

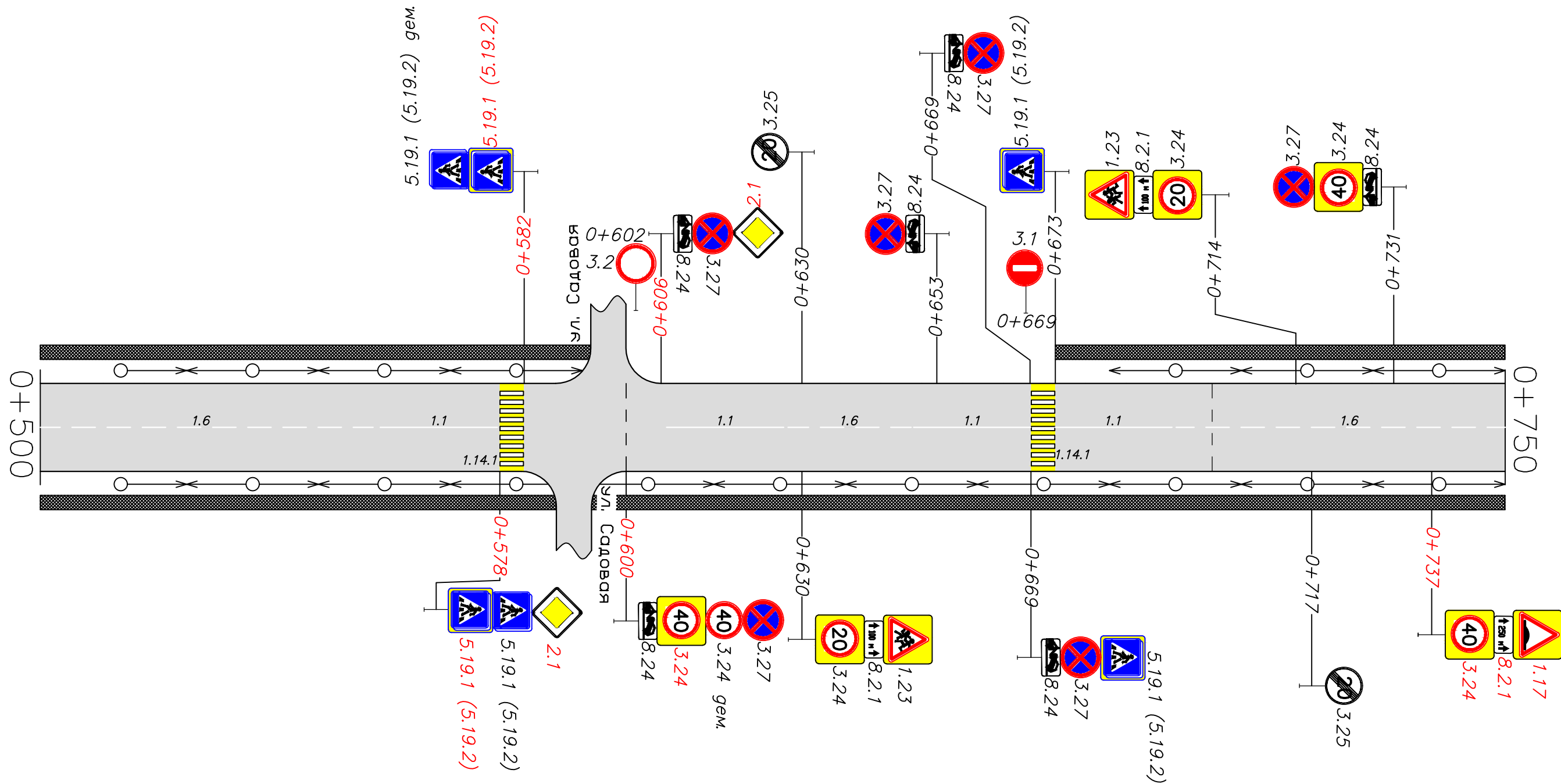
Горизонтальная дорожная разметка слева	3-я от осевой	
	2-я от осевой	
	1-я от осевой	
Элементы дороги в плане		-----



Горизонтальная дорожная разметка справа	Осевая линия	1.1	1.1	1.7	1.1	1.1	1.6	1.1	1.1	1.6	
	1-я от осевой	0+250-0+262	0+266-0+279	0+279-0+296	0+296-0+341		0+361-0+381	0+381-0+411	0+411-0+431	0+467-0+487	0+487-0+500
	2-я от осевой										

с. Кармаскалы ул. Кирова  
км 0+500 – км 0+750

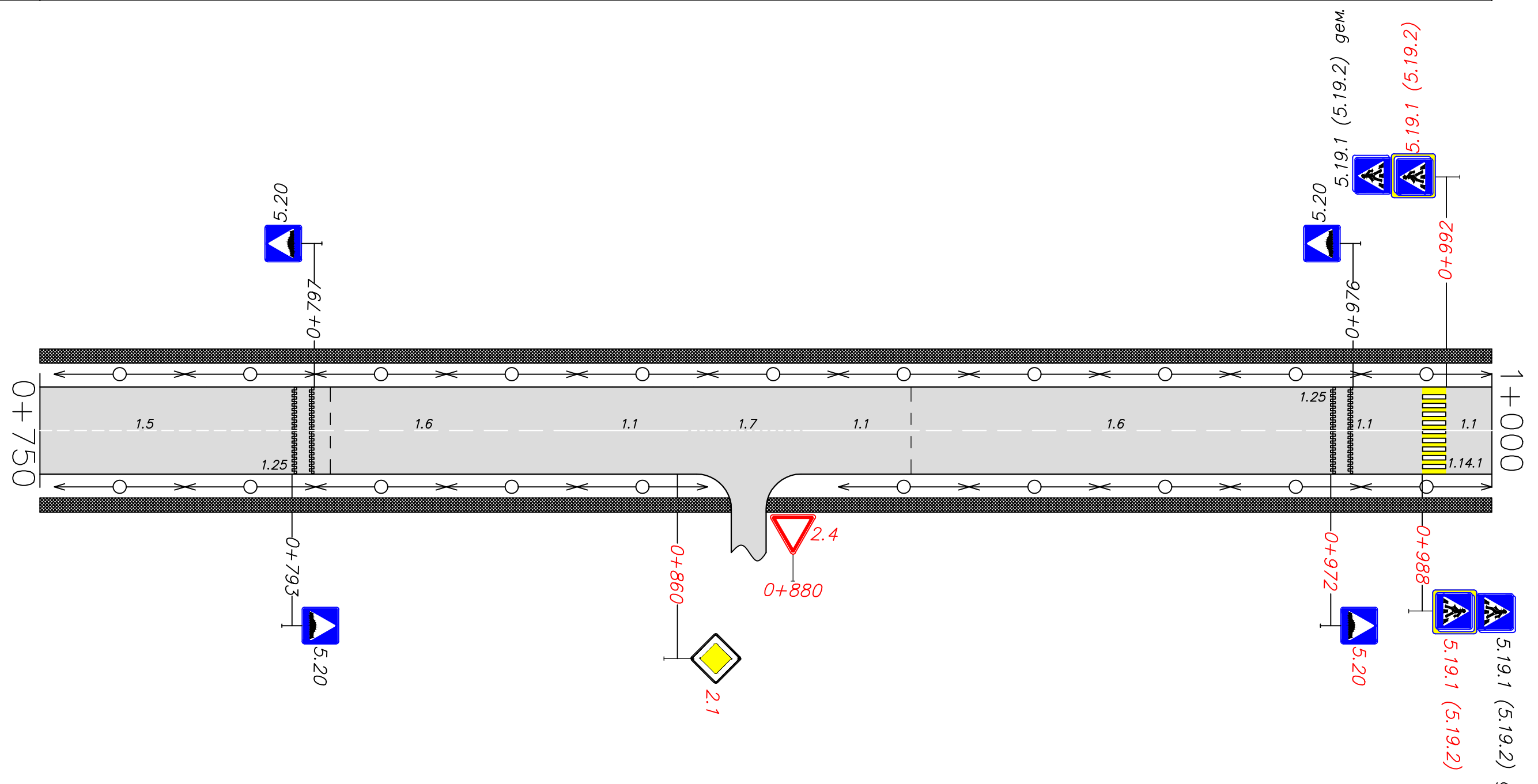
Горизонтальная дорожная разметка слева	3-я от осевой	
	2-я от осевой	
	1-я от осевой	
Элементы дороги в плане		-----



Горизонтальная дорожная разметка справа	Осевая линия	1.6 0+500-0+558	1.1 0+558-0+578	гем. 0+600	1.1 0+607-0+627	1.6 0+627-0+649	1.1 0+649-0+669	1.1 0+673-0+693	1.6 0+693-0+750
	1-я от осевой								
	2-я от осевой								

с. Кармаскалы ул. Кирова  
км 0+750 — км 1+000

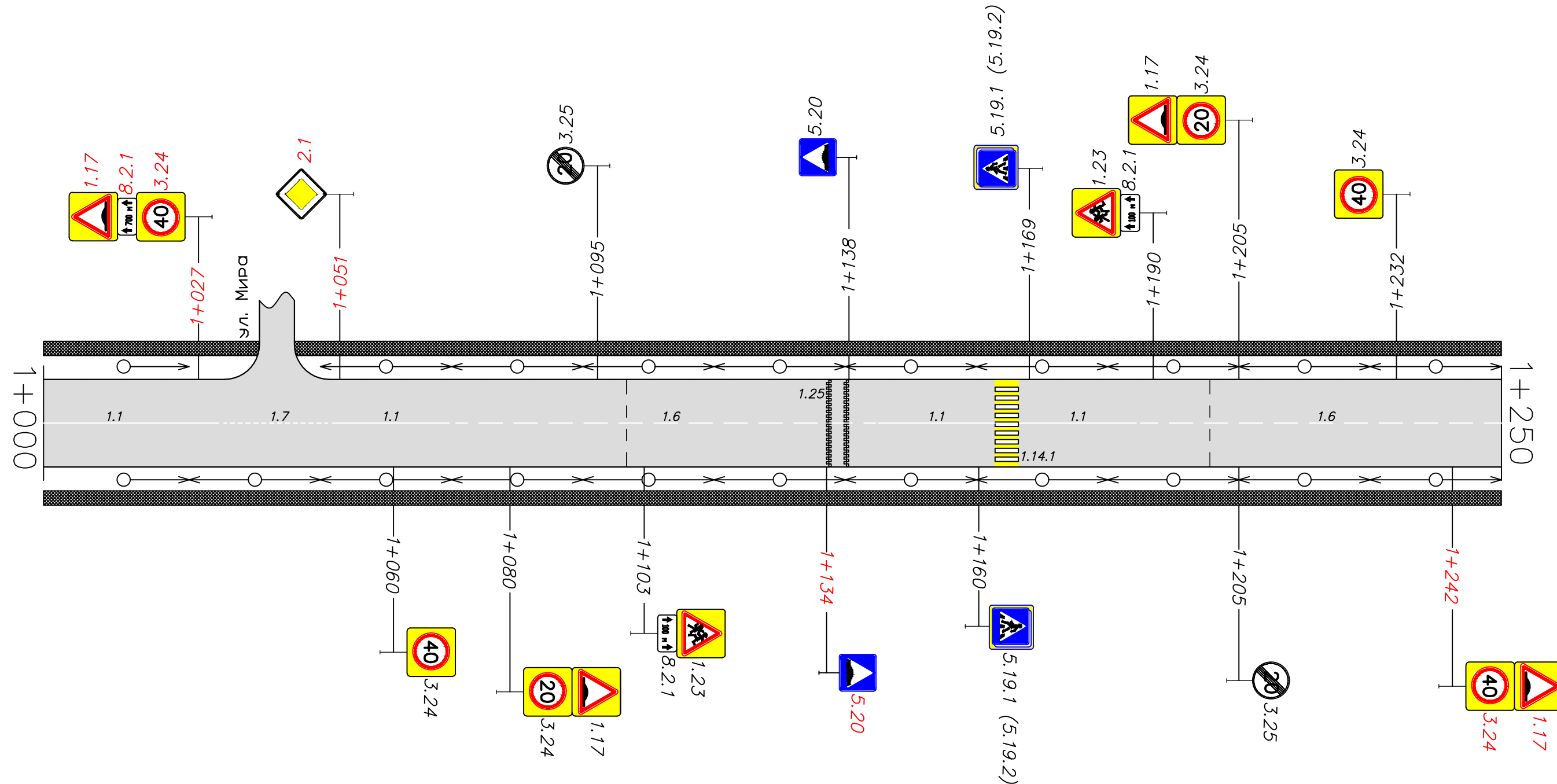
Горизонтальная дорожная разметка слева	3-я от осевой	
	2-я от осевой	
	1-я от осевой	
Элементы дороги в плане	-----	



Горизонтальная дорожная разметка справа	Осевая линия	1.5 0+750-0+792	1.6 0+792-0+842	1.1 0+842-0+862	1.7 0+862-0+881	1.1 0+881-0+901	1.6 0+901-0+968	1.1 0+968-0+988	1.1 0+988-1+000	gem.
	1-я от осевой									
	2-я от осевой									

с. Кармаскалы ул. Кирова  
км 1+000 – км 1+250

Горизонтальная дорожная разметка слева	3-я от осевой	
	2-я от осевой	
	1-я от осевой	
Элементы дороги в плане		-----

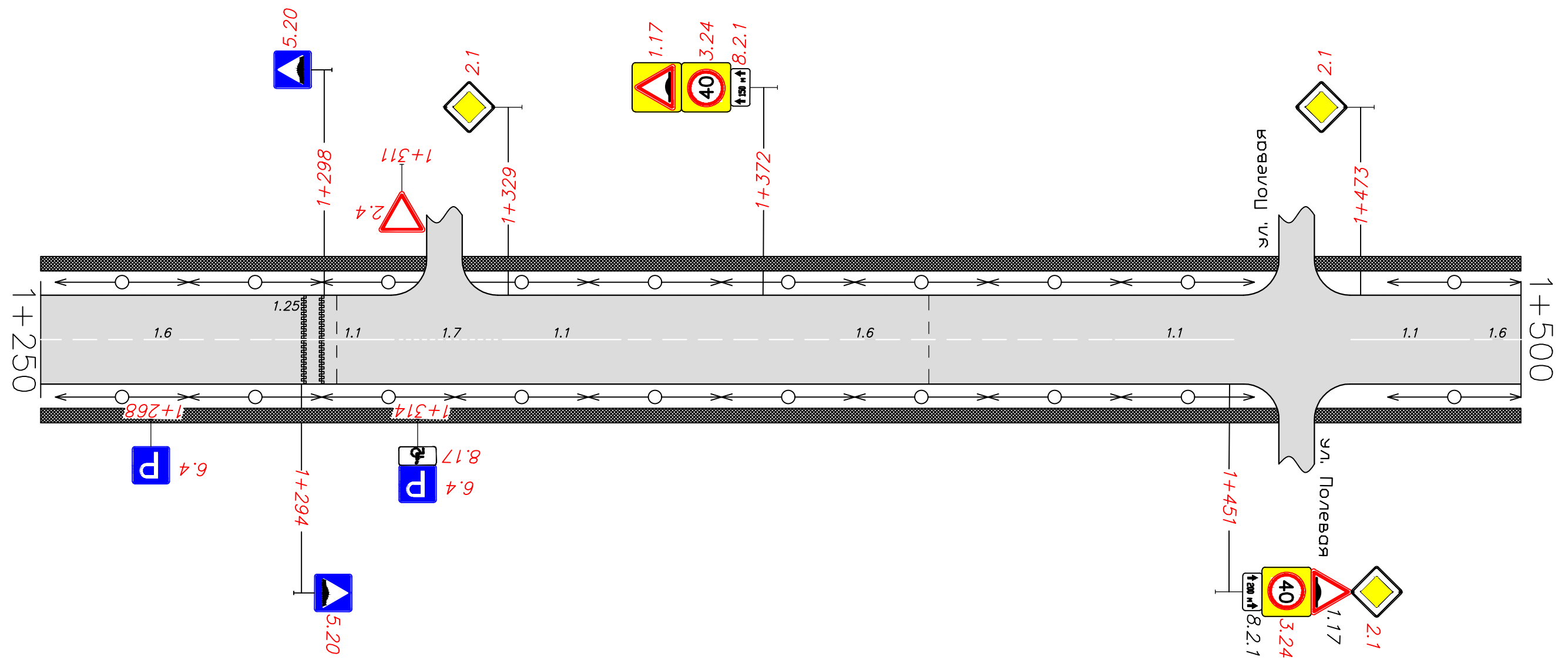


Горизонтальная дорожная разметка справа	Осевая линия	1.1 1+000-1+030	1.7 1+030-1+050	1.1 1+050-1+070	1.6 1+070-1+143	1.1 1+143-1+163	1.1 1+167-1+187	1.6 1+187-1+250
	1-я от осевой							
	2-я от осевой							



с. Кармаскалы ул. Кирова  
км 1+250 – км 1+500

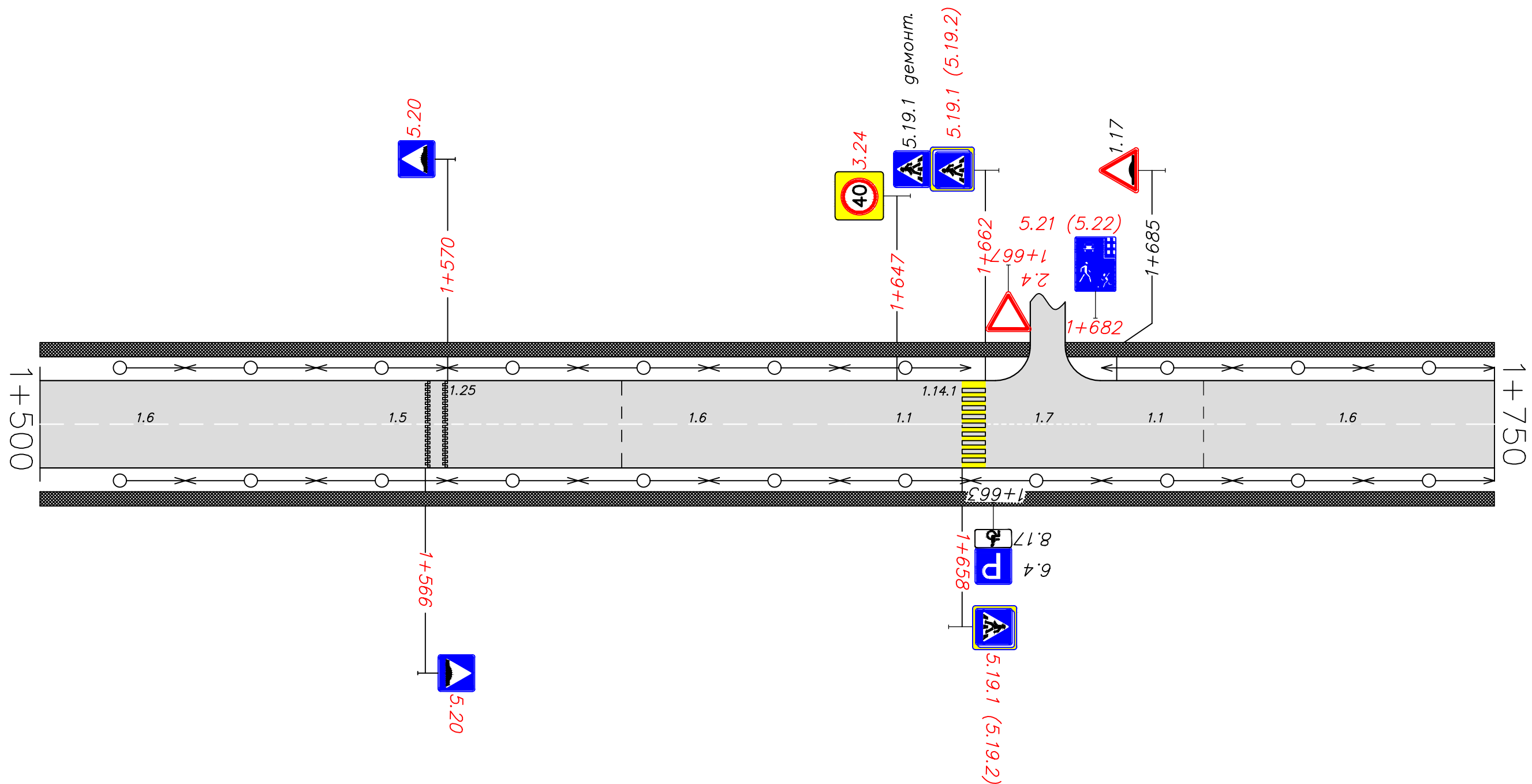
Горизонтальная дорожная разметка слева	3-я от осевой	
	2-я от осевой	
	1-я от осевой	
Элементы дороги в плане		-----



Горизонтальная дорожная разметка справа	Осевая линия	1.6 1+250-1+290	1.1 1+290-1+310	1.7 1+310-1+328	1.1 1+328-1+348	1.6 1+348-1+432	1.1 1+432-1+452	1.1 1+471-1+491	1.6 1+491-1+500
	1-я от осевой								
	2-я от осевой								

с. Кармаскалы ул. Кирова  
км 1+500 – км 1+750

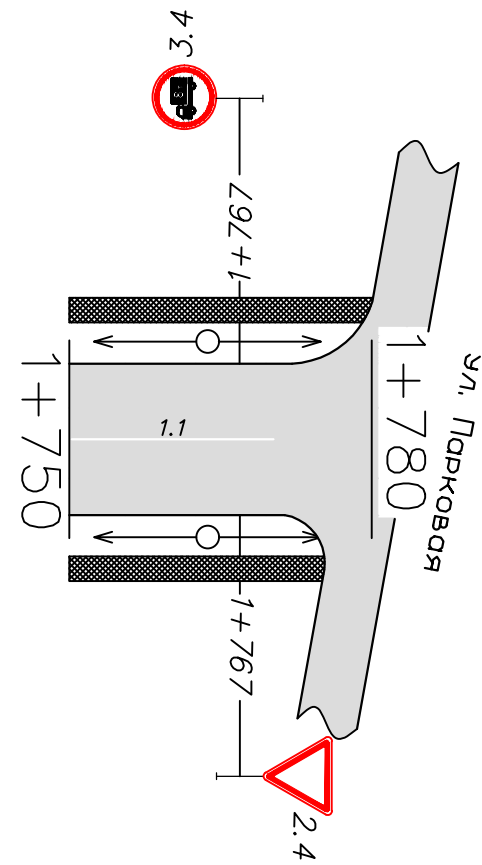
Горизонтальная дорожная разметка слева	3-я от осевой	
	2-я от осевой	
	1-я от осевой	
Элементы дороги в плане	-----	



Горизонтальная дорожная разметка справа	Осевая линия	1.6	1.5	1.6	1.1	1.7	1.1	1.6
	1-я от осевой	1+500-1+541	1+541-1+588	1+588-1+638	1+638-1+658	1+662-1+682	1+682-1+702	1+702-1+750
	2-я от осевой							

с. Кармаскалы ул. Кирова  
км 1+750 — км 1+780

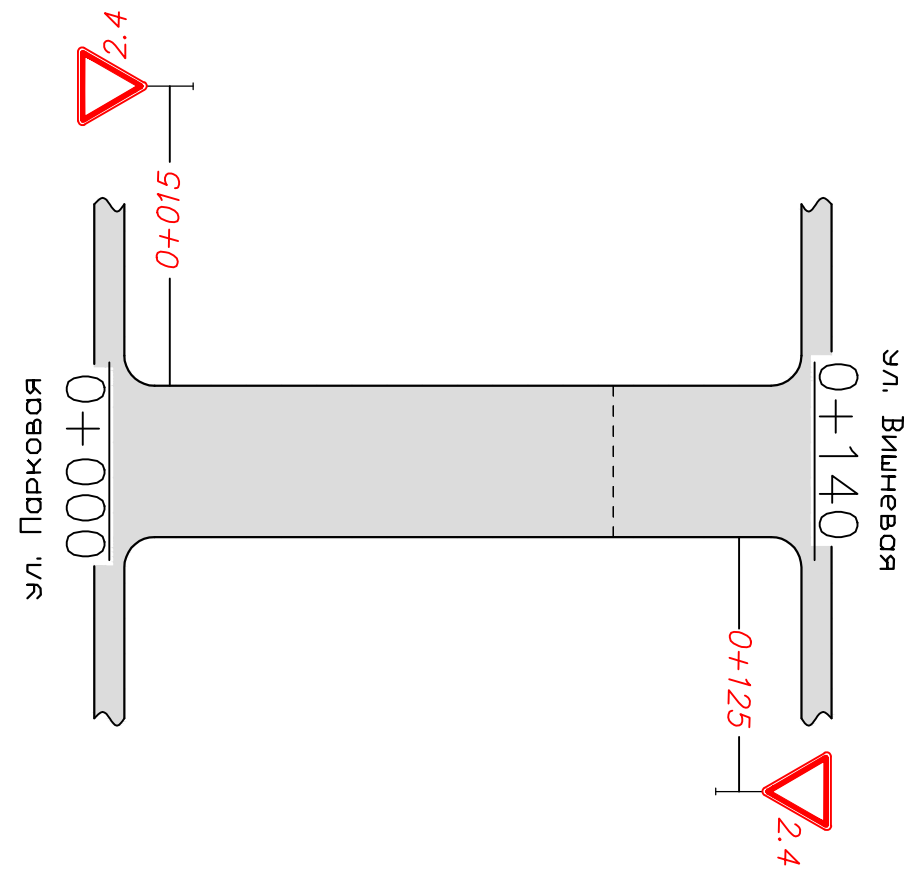
Горизонтальная дорожная разметка слева	3-я от осевой	
	2-я от осевой	
	1-я от осевой	
Элементы дороги в плане		-----



Горизонтальная дорожная разметка справа	Осевая линия	1.1	
	1-я от осевой	1+750-1+770	
	2-я от осевой		

с. Кармаскалы ул. Березовая  
км 0+000 — км 0+140

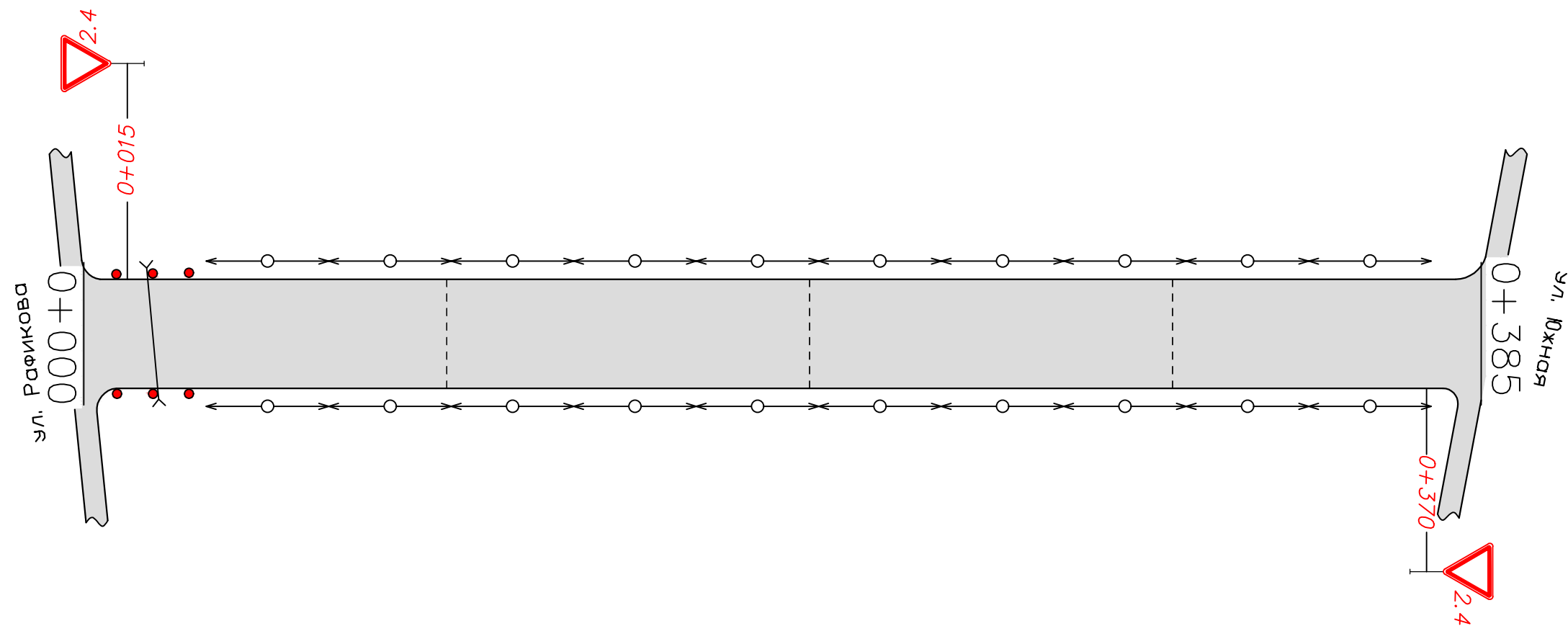
Горизонтальная дорожная разметка слева	3-я от осевой	
	2-я от осевой	
	1-я от осевой	
Элементы дороги в плане		-----



Горизонтальная дорожная разметка справа	Осевая линия	
	1-я от осевой	
	2-я от осевой	

с. Кармаскалы ул. Дружбы  
км 0+000 — км 0+385

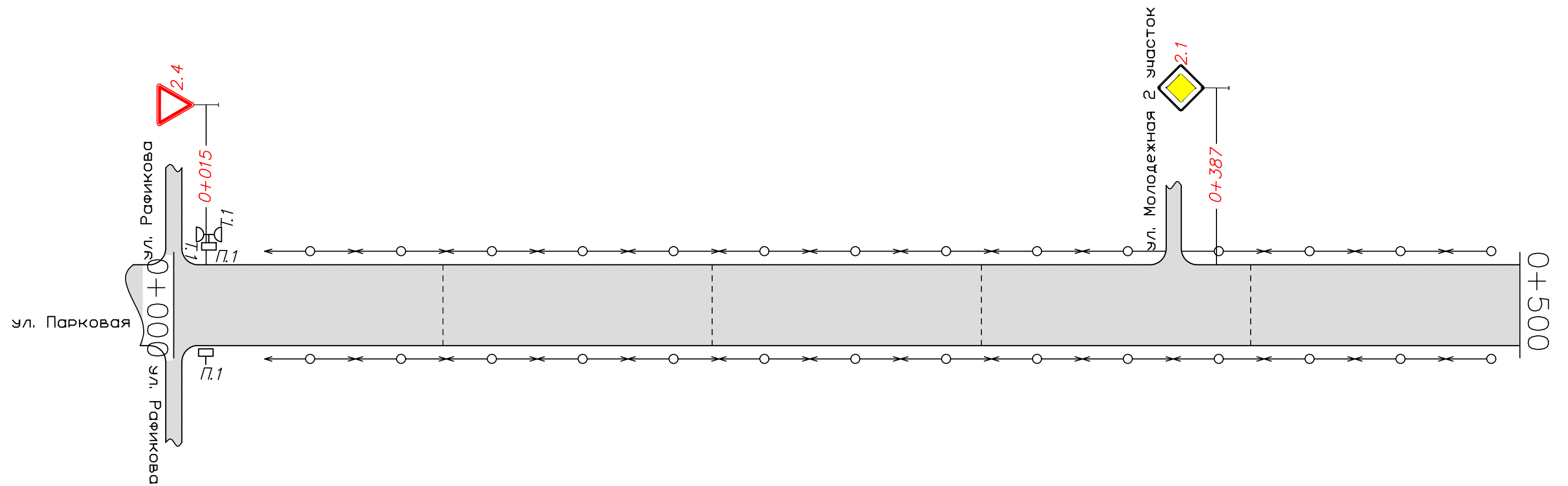
Горизонтальная дорожная разметка слева	3-я от осевой	
	2-я от осевой	
	1-я от осевой	
Элементы дороги в плане		



Горизонтальная дорожная разметка справа	Осевая линия	
	1-я от осевой	
	2-я от осевой	

с. Кармаскалы ул. Молодежная 1 участок  
км 0+000 — км 0+500

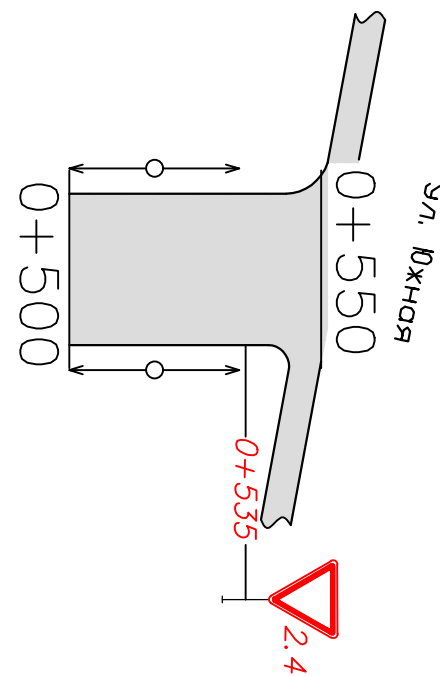
Горизонтальная дорожная разметка слева	3-я от осевой	
	2-я от осевой	
	1-я от осевой	
Элементы дороги в плане	 ВУ-1 R-15 K-20	



Горизонтальная дорожная разметка справа	Осевая линия	
	1-я от осевой	
	2-я от осевой	

с. Кармаскалы ул. Молодежная 1 участок  
км 0+500 — км 0+550

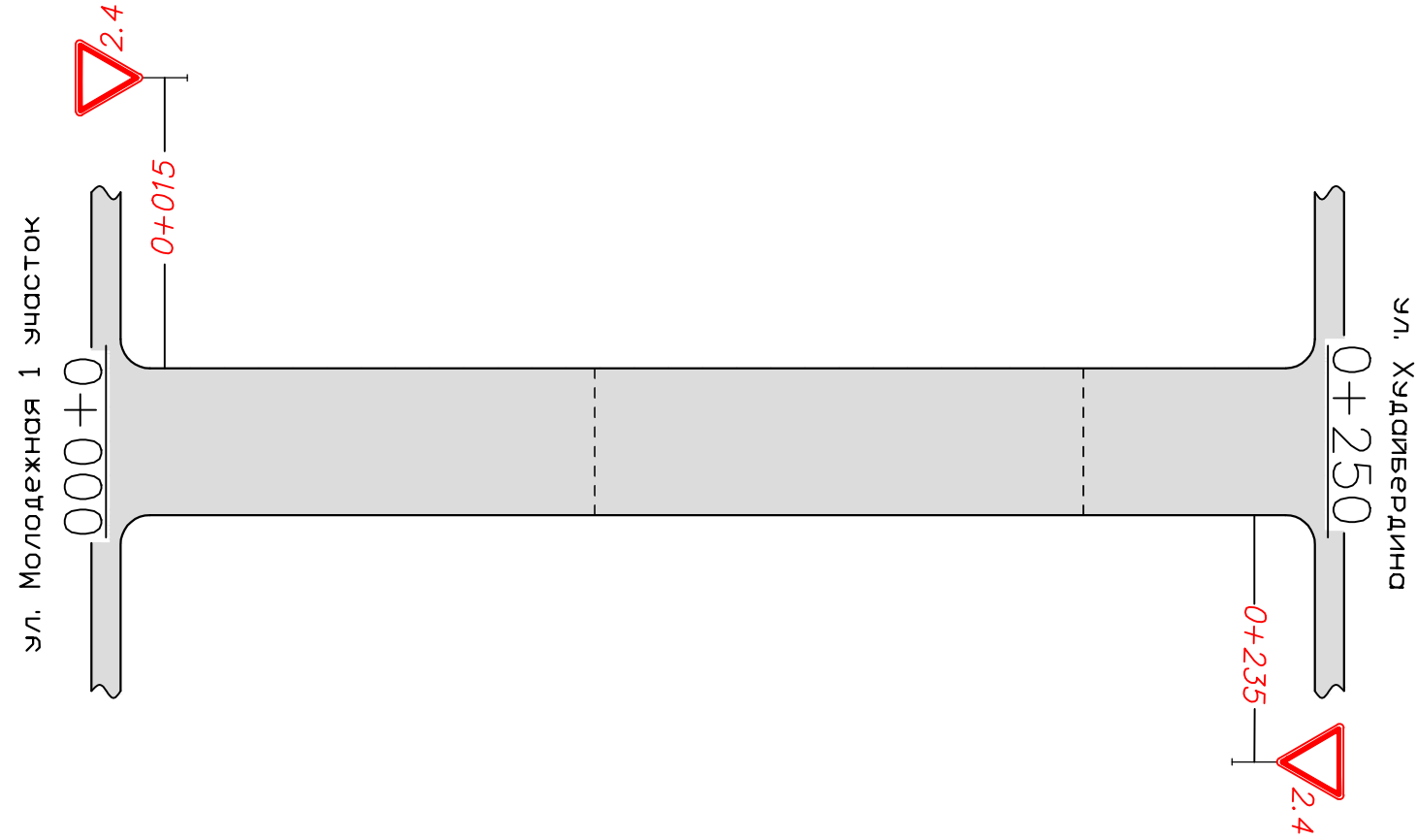
Горизонтальная дорожная разметка слева	3-я от осевой	
	2-я от осевой	
	1-я от осевой	
Элементы дороги в плане		-----



Горизонтальная дорожная разметка справа	Осевая линия	
	1-я от осевой	
	2-я от осевой	

с. Кармаскалы ул. Молодежная 2 участок  
км 0+000 — км 0+250

Горизонтальная дорожная разметка слева	3-я от осевой	
	2-я от осевой	
	1-я от осевой	
Элементы дороги в плане		-----

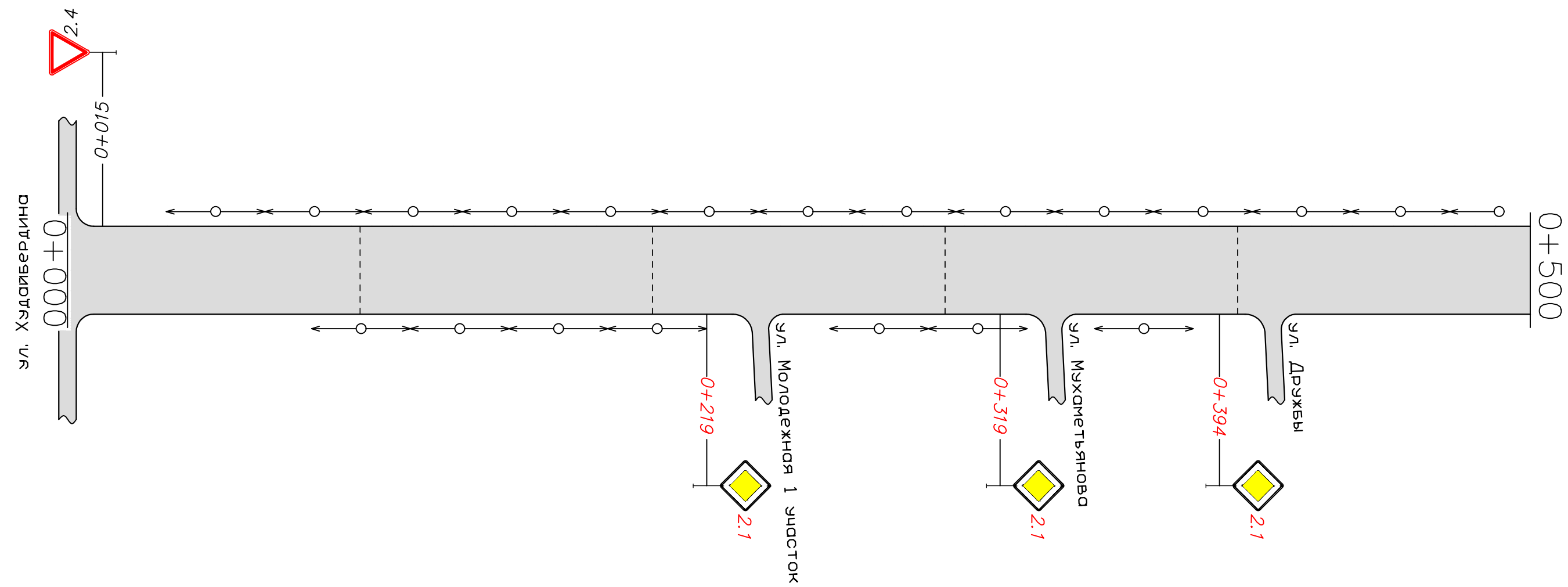


Горизонтальная дорожная разметка справа	Осевая линия	
	1-я от осевой	
	2-я от осевой	



с. Кармаскалы ул. Южная  
км 0+000 — км 0+500

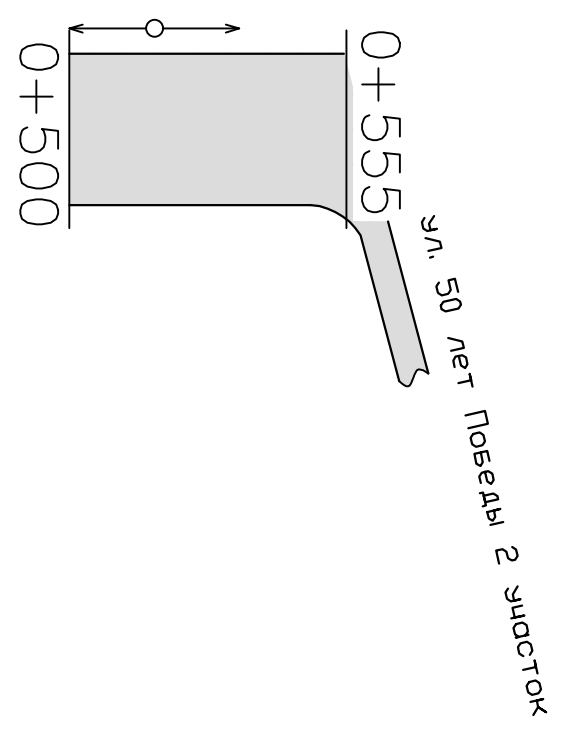
Горизонтальная дорожная разметка слева	3-я от осевой	
	2-я от осевой	
	1-я от осевой	
Элементы дороги в плане		



Горизонтальная дорожная разметка справа	Осевая линия	
	1-я от осевой	
	2-я от осевой	

с. Кармаскалы ул. Южная  
км 0+000 — км 0+555

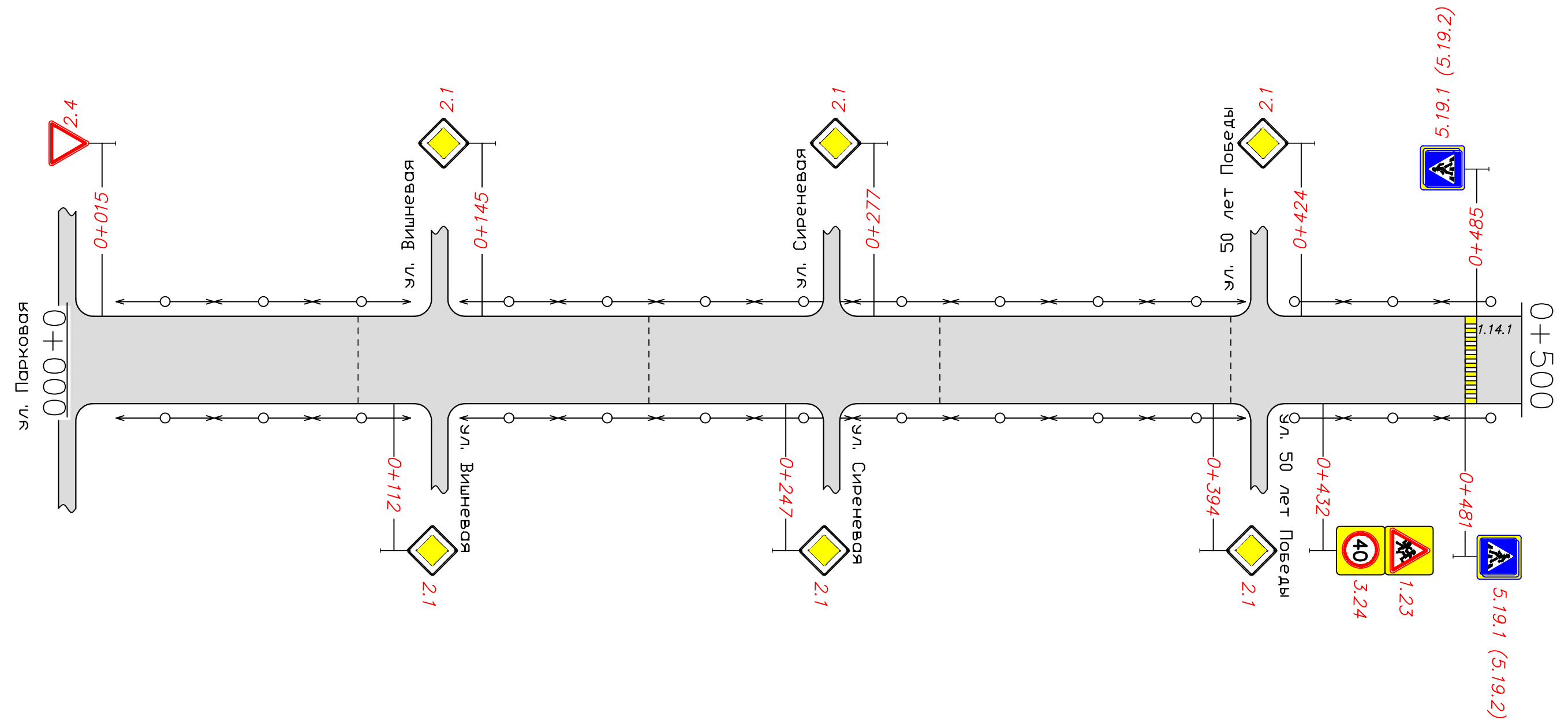
Горизонтальная дорожная разметка слева	3-я от осевой	
	2-я от осевой	
	1-я от осевой	
Элементы дороги в плане		-----



Горизонтальная дорожная разметка справа	Осевая линия	
	1-я от осевой	
	2-я от осевой	

с. Кармаскалы Бульвар Молодежи нечетная сторона  
км 0+000 — км 0+500

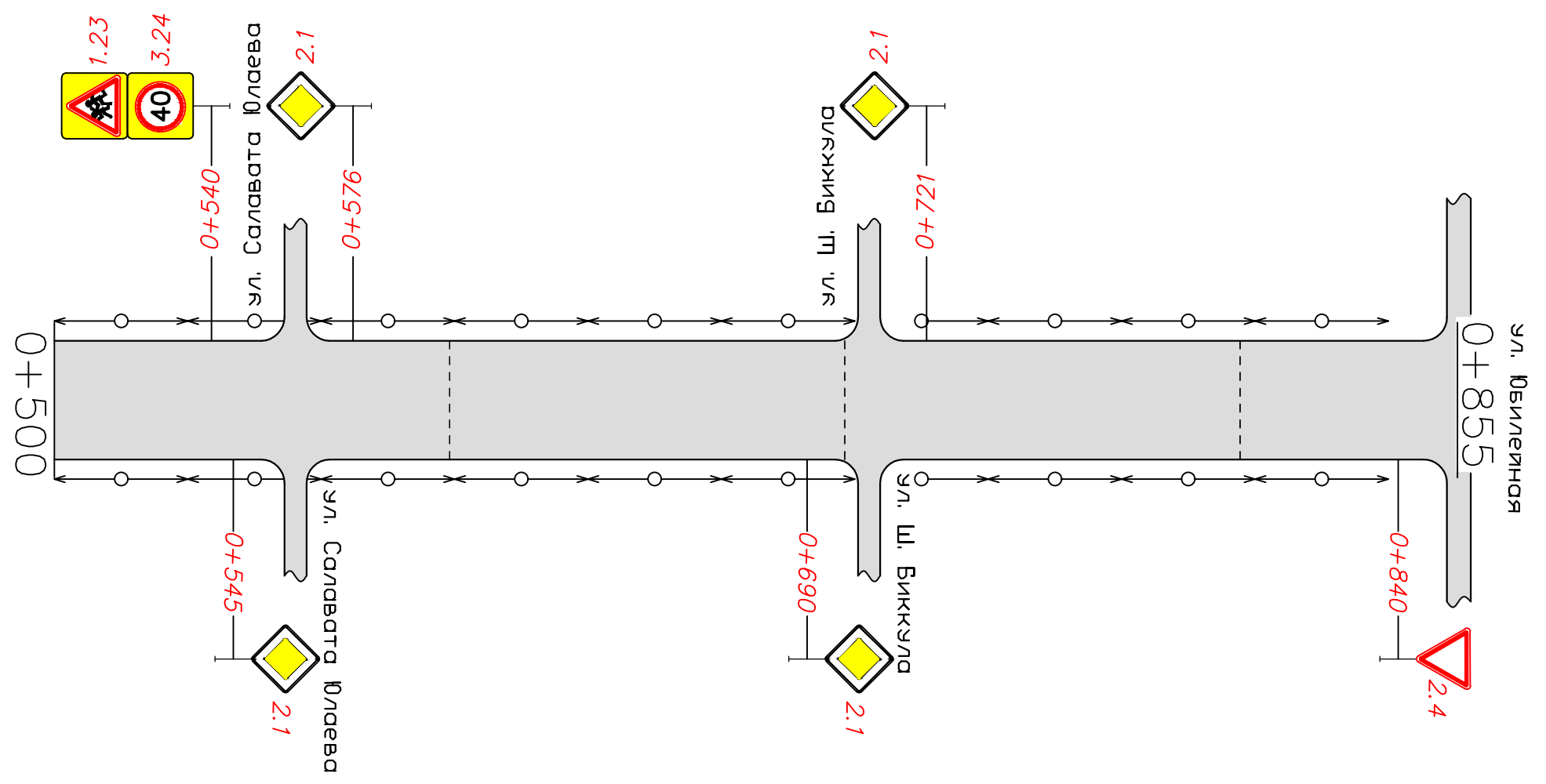
Горизонтальная дорожная разметка слева	3-я от осевой	
	2-я от осевой	
	1-я от осевой	
Элементы дороги в плане		-----



Горизонтальная дорожная разметка справа	Осевая линия	
	1-я от осевой	
	2-я от осевой	

с. Кармаскалы Бульвар Молодежи нечетная сторона  
км 0+500 – км 0+855

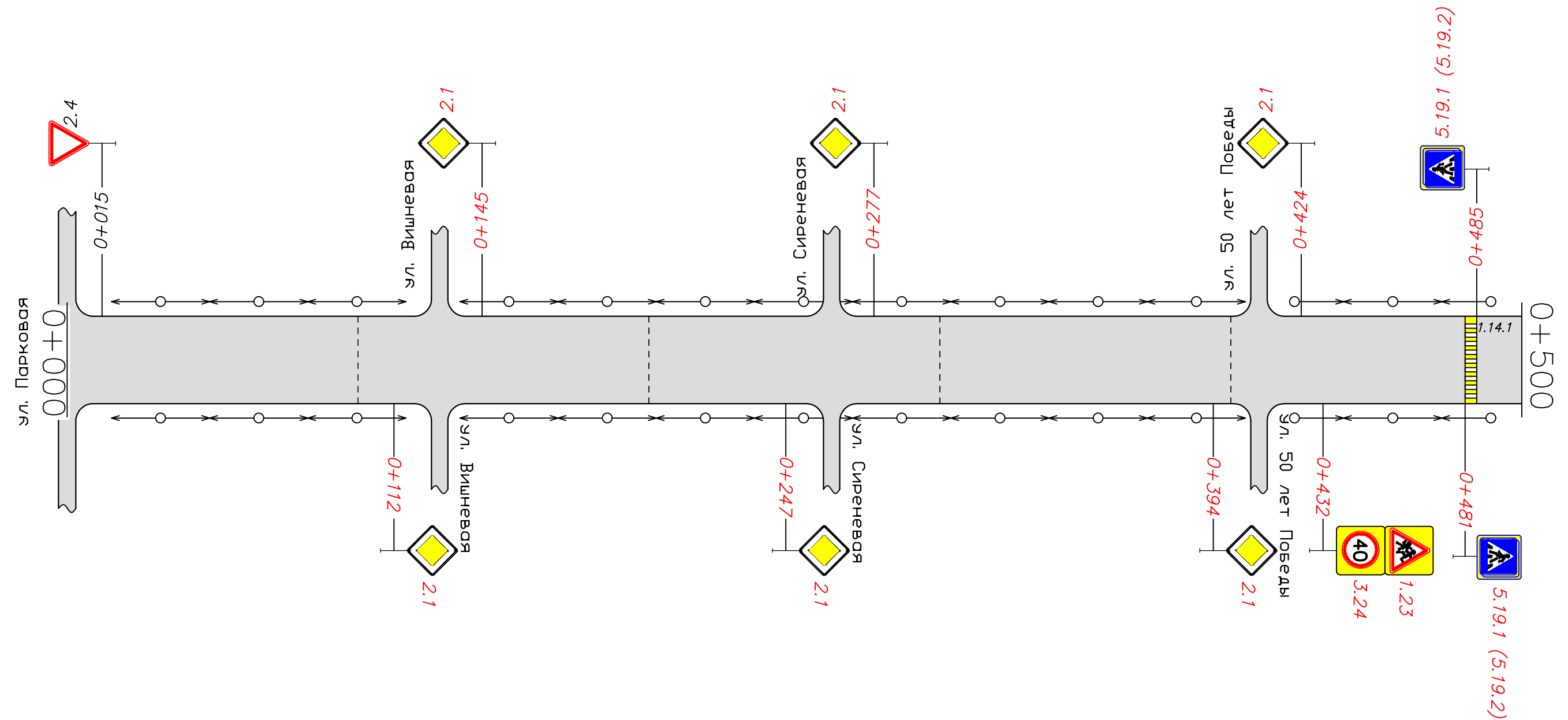
Горизонтальная дорожная разметка слева	3-я от осевой	
	2-я от осевой	
	1-я от осевой	
Элементы дороги в плане		-----



Горизонтальная дорожная разметка справа	Осевая линия	
	1-я от осевой	
	2-я от осевой	

с. Кармаскалы Бульвар Молодежи четная сторона  
км 0+000 — км 0+500

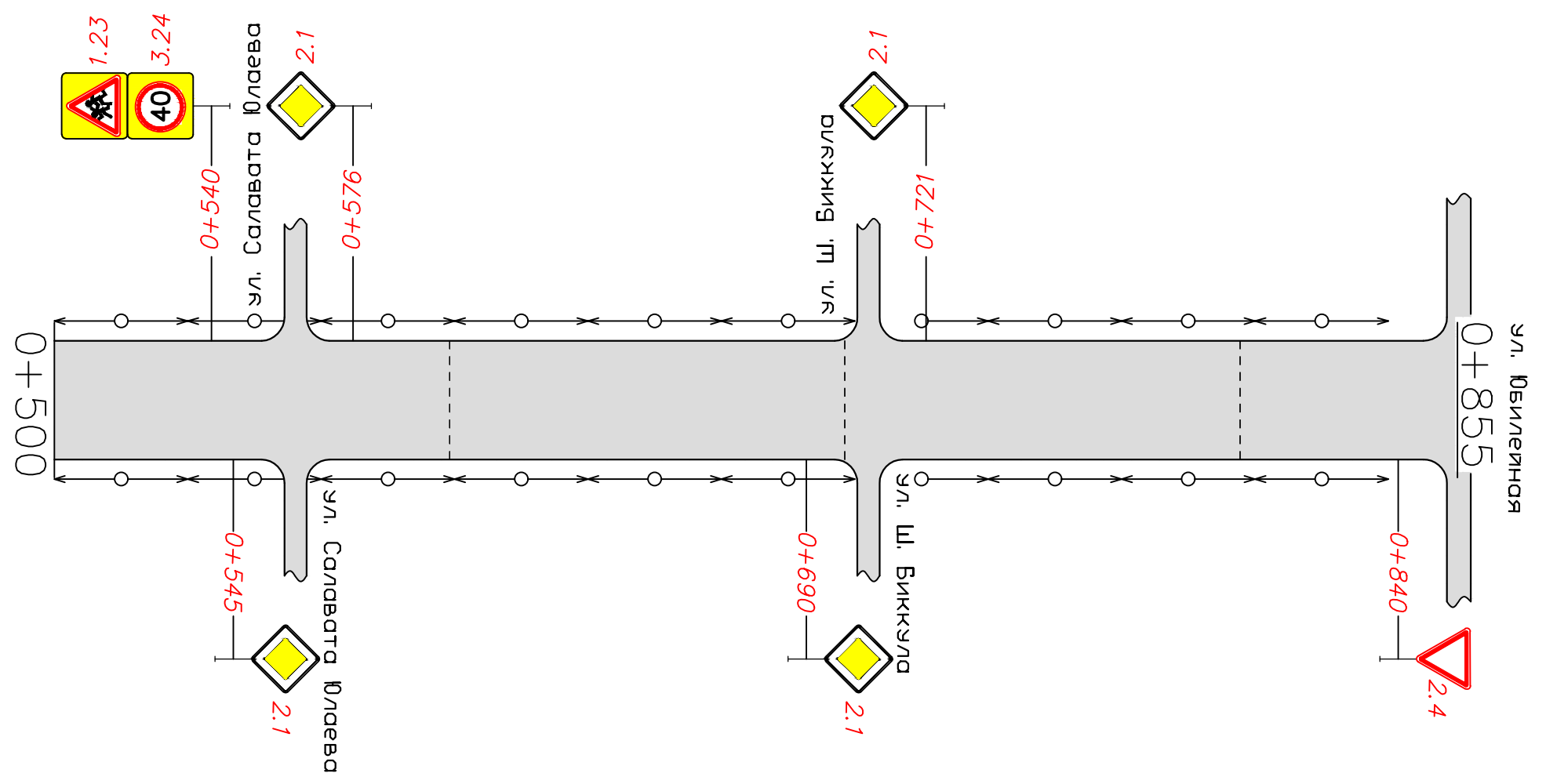
Горизонтальная дорожная разметка слева	3-я от осевой	
	2-я от осевой	
	1-я от осевой	
Элементы дороги в плане		-----



Горизонтальная дорожная разметка справа	Осевая линия	
	1-я от осевой	
	2-я от осевой	

с. Кармаскалы Бульвар Молодежи четная сторона  
км 0+500 – км 0+855

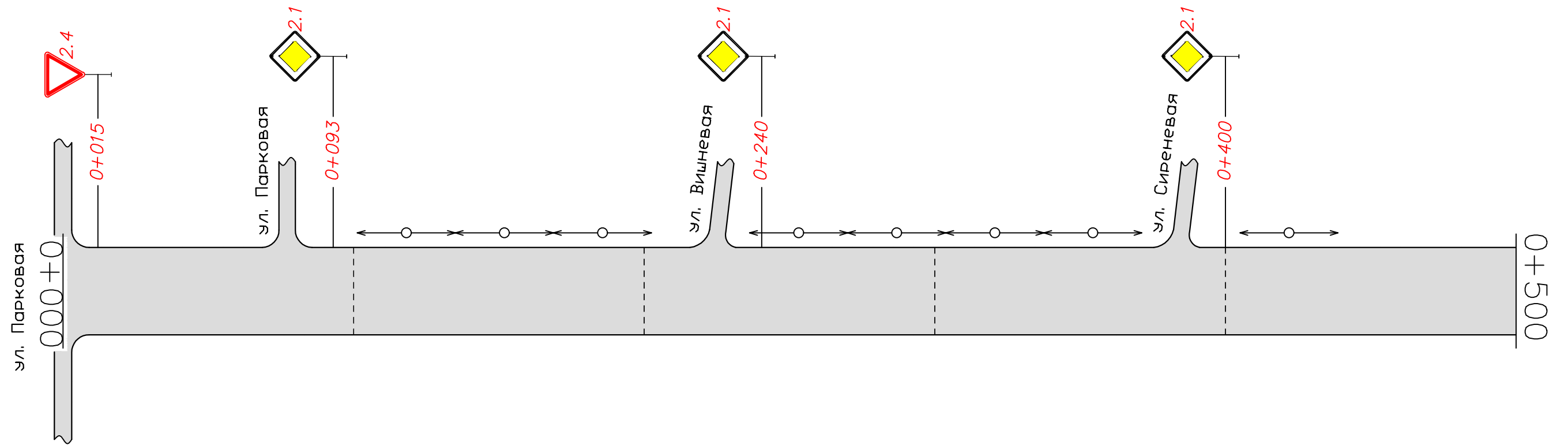
Горизонтальная дорожная разметка слева	3-я от осевой	
	2-я от осевой	
	1-я от осевой	
Элементы дороги в плане		-----



Горизонтальная дорожная разметка справа	Осевая линия	
	1-я от осевой	
	2-я от осевой	

с. Кармаскалы ул. Рябиновая 1 участок  
км 0+000 — км 0+500

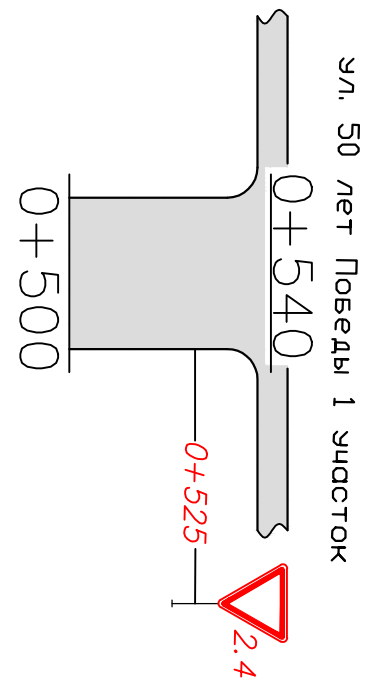
Горизонтальная дорожная разметка слева	3-я от осевой	
	2-я от осевой	
	1-я от осевой	
Элементы дороги в плане		



Горизонтальная дорожная разметка справа	Осевая линия	
	1-я от осевой	
	2-я от осевой	

с. Кармаскалы ул. Рябиновая 1 участок  
км 0+500 — км 0+540

Горизонтальная дорожная разметка слева	3-я от осевой	
	2-я от осевой	
	1-я от осевой	
Элементы дороги в плане		-----

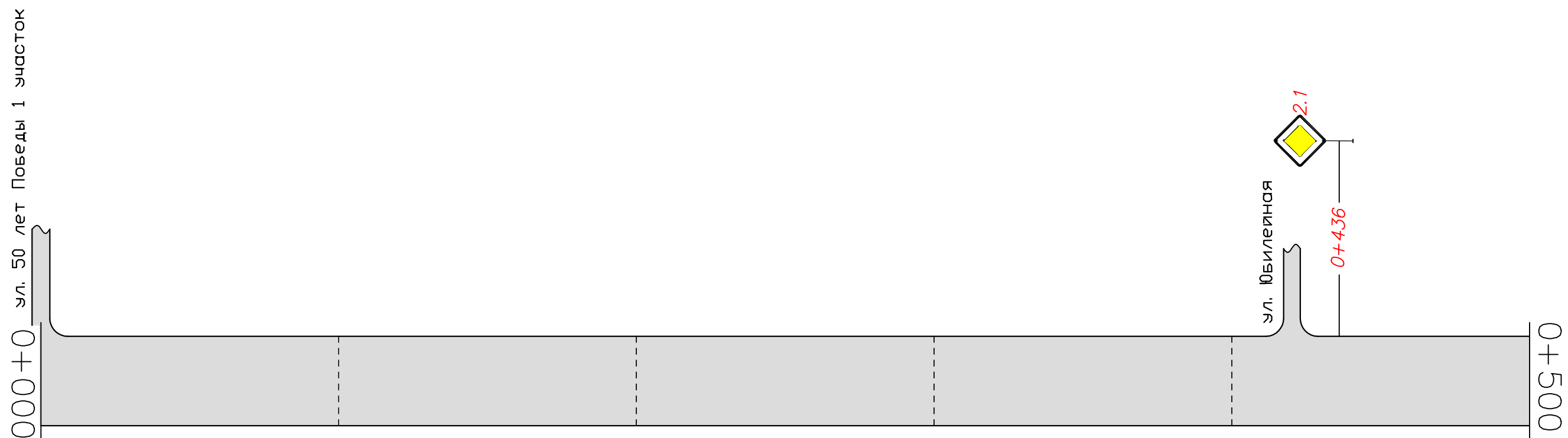


Горизонтальная дорожная разметка справа	Осевая линия	
	1-я от осевой	
	2-я от осевой	



с. Кармаскалы ул. Рябиновая 2 участок  
км 0+000 — км 0+500

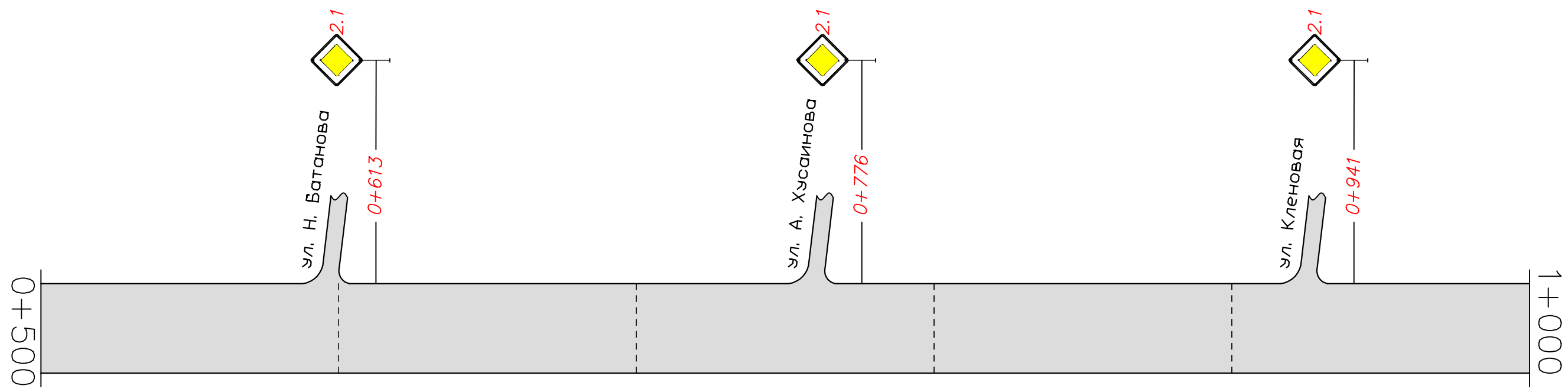
Горизонтальная дорожная разметка слева	3-я от осевой	
	2-я от осевой	
	1-я от осевой	
Элементы дороги в плане		



Горизонтальная дорожная разметка справа	Осевая линия	
	1-я от осевой	
	2-я от осевой	

с. Кармаскалы ул. Рябиновая 2 участок  
км 0+500 – км 1+000

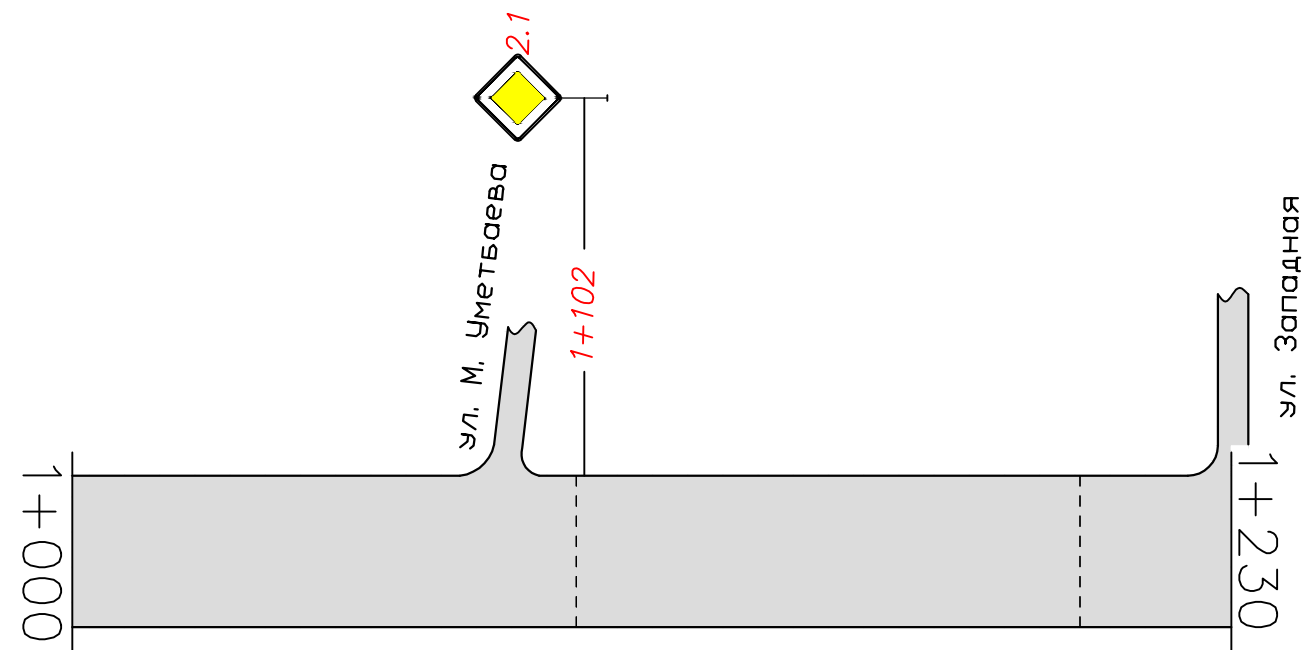
Горизонтальная дорожная разметка слева	3-я от осевой	
	2-я от осевой	
	1-я от осевой	
Элементы дороги в плане		-----



Горизонтальная дорожная разметка справа	Осевая линия	
	1-я от осевой	
	2-я от осевой	

с. Кармаскалы ул. Рябиновая 2 участок  
км 1+000 — км 1+230

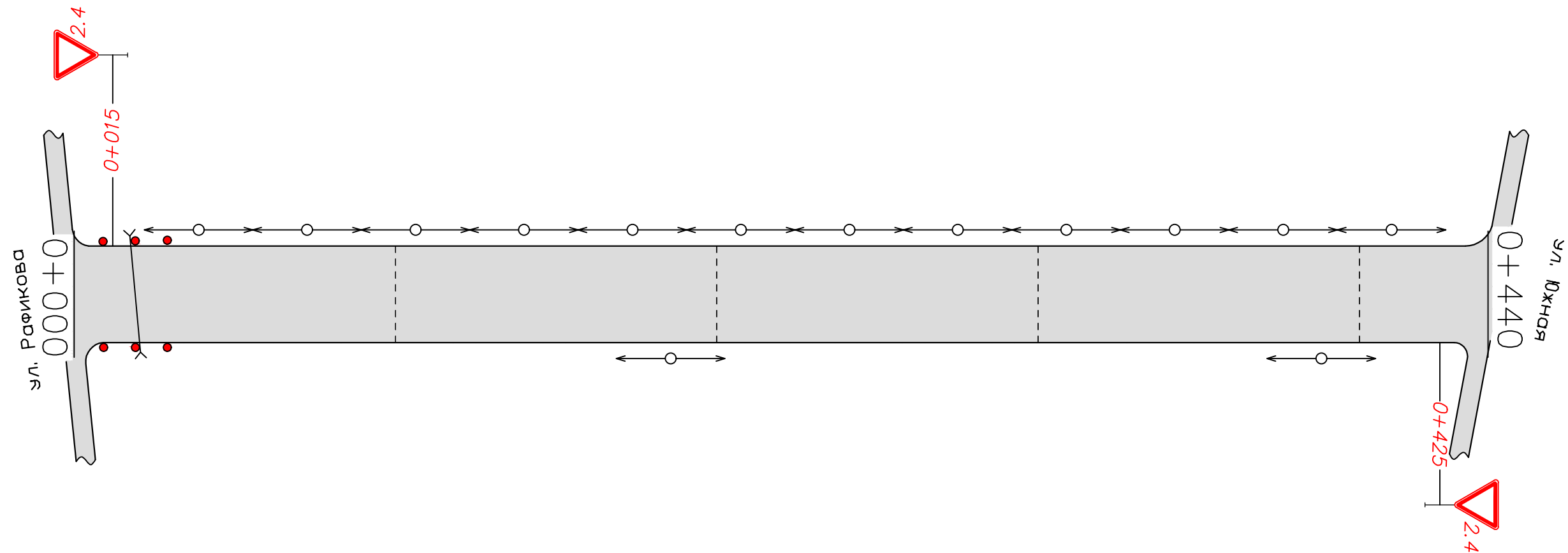
Горизонтальная дорожная разметка слева	3-я от осевой	
	2-я от осевой	
	1-я от осевой	
Элементы дороги в плане		-----



Горизонтальная дорожная разметка справа	Осевая линия	
	1-я от осевой	
	2-я от осевой	

с. Кармаскалы ул. Мухаметьянова  
км 0+000 — км 0+440

Горизонтальная дорожная разметка слева	3-я от осевой	
	2-я от осевой	
	1-я от осевой	
Элементы дороги в плане		



Горизонтальная дорожная разметка справа	Осевая линия	
	1-я от осевой	
	2-я от осевой	