

*Общество с ограниченной ответственностью  
"ДОРМОСТПРОЕКТ"*



*ПРОЕКТ ОРГАНИЗАЦИИ ДОРОЖНОГО ДВИЖЕНИЯ  
ДЛЯ УЛИЧНО-ДОРОЖНОЙ СЕТИ С. КАРМАСКАЛЫ  
СП КАРМАСКАЛИНСКИЙ СЕЛЬСОВЕТ  
МР КАРМАСКАЛИНСКИЙ РАЙОН РЕСПУБЛИКИ БАШКОРТОСТАН*

*ПРОЕКТ ОРГАНИЗАЦИИ ДОРОЖНОГО ДВИЖЕНИЯ*

*Книга 2*

*ОСНОВНОЙ КОМПЛЕКТ ЧЕРТЕЖЕЙ*

*Уфа-2020 г.*





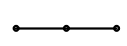

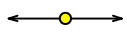
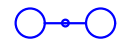
Ведомость основного комплекта чертежей. Начало

№ п/п	Наименование	Лист
	с. Кармаскалы. Книга 2	
1	ул. Советская (1 участок)	3
2	ул. Советская (2 участок)	6
3	ул. Строительная	8
4	ул. Султан-Галиева	11
5	ул. В. Вахитова	16
6	ул. Восточная	19
7	ул. Заречная	20
8	ул. Спортивная	23
9	ул. С. Кунакбаева	26
10	ул. З. Валиди	28
11	ул. Гагарина	30
12	ул. И. Талалова	32
13	ул. М. Карима	35
14	ул. А. Калганова	37
15	ул. Ардаширова	39
16	ул. Высоковольтная (1 участок)	41
17	ул. Высоковольтная (2 участок)	43
18	ул. Гоголя	44
19	ул. Новая (1 участок)	46
20	ул. Новая (2 участок)	48
21	ул. Новая (3 участок)	49
22	ул. Новая (4 участок)	50
23	ул. Новая (5 участок)	51
24	ул. Партизанская	52
25	ул. Рабочая (1 участок)	54

Ведомость основного комплекта чертежей. Окончание

№ п/п	Наименование	Лист
26	ул. Рабочая (2 участок)	56
27	ул. Рабочая (3 участок)	57
28	ул. Фрунзе	58
29	ул. Чишминская	59
30	ул. Айская (1 участок)	61
31	ул. Айская (2 участок)	63
32	ул. Модульная	64
33	ул. Пушкина	66
34	ул. Северная	69

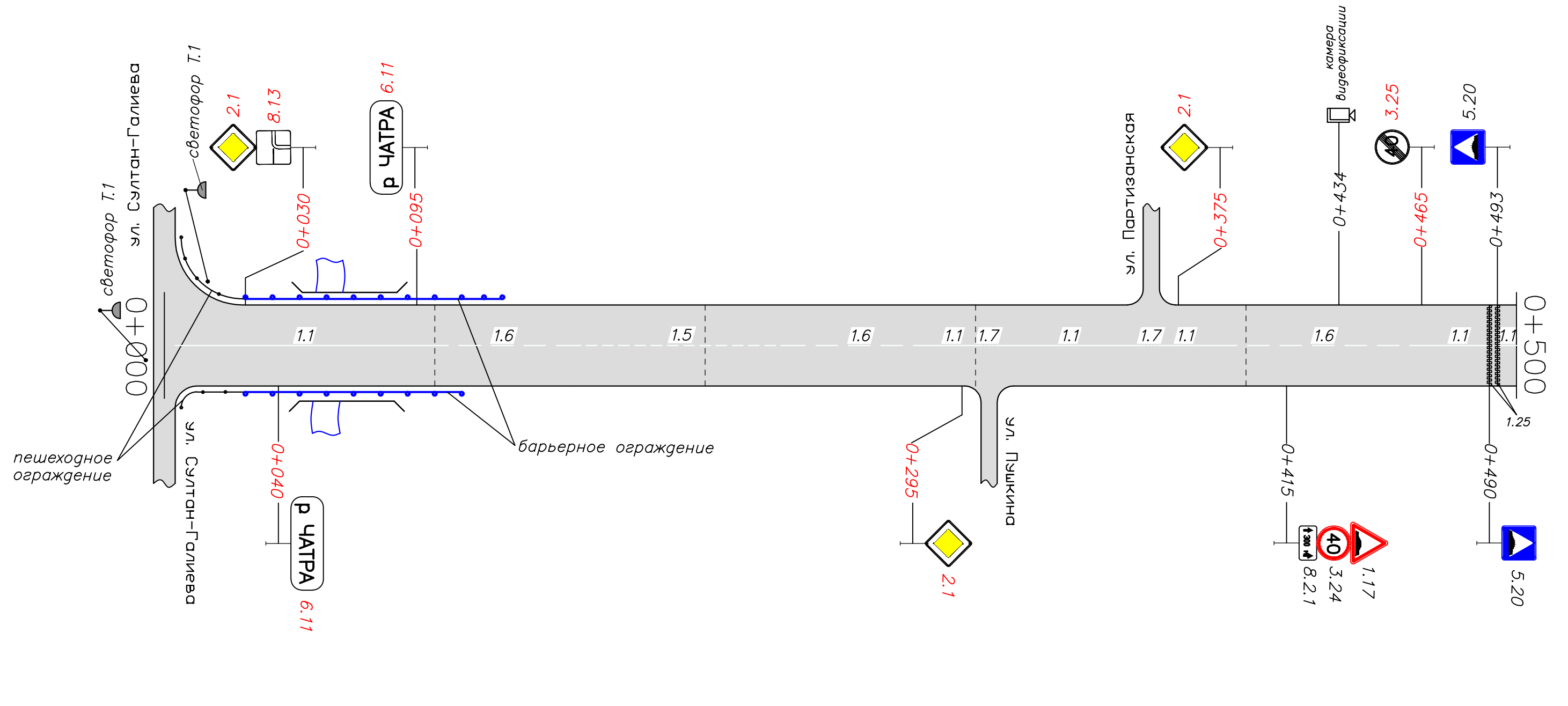
Условные обозначения

Условные обозначения	Наименование
а)  2.4 б)  2.4 в)  5.19.1	Дорожные знаки: а) проектируемый; б) существующий; в) на флуоресцентной пленке.
а)  б)  в) 	Дорожные ограждения: а) барьерное ограждение; б) пешеходное ограждение; в) мост.
 	Искусственное освещение Светофор Т.7

1. Исходные данные для проектирования - перечень и схемы автомобильных дорог сельского поселения, изыскания автомобильных дорог, проведенных ООО "ДОРМОСТПРОЕКТ".
2. Размеры даны в метрах.
3. Способ и место установки знаков определить в соответствии с приложением №1 пояснительной записки.

с. Кармаскалы ул. Советская (1 участок)  
км 0+000 – км 0+500

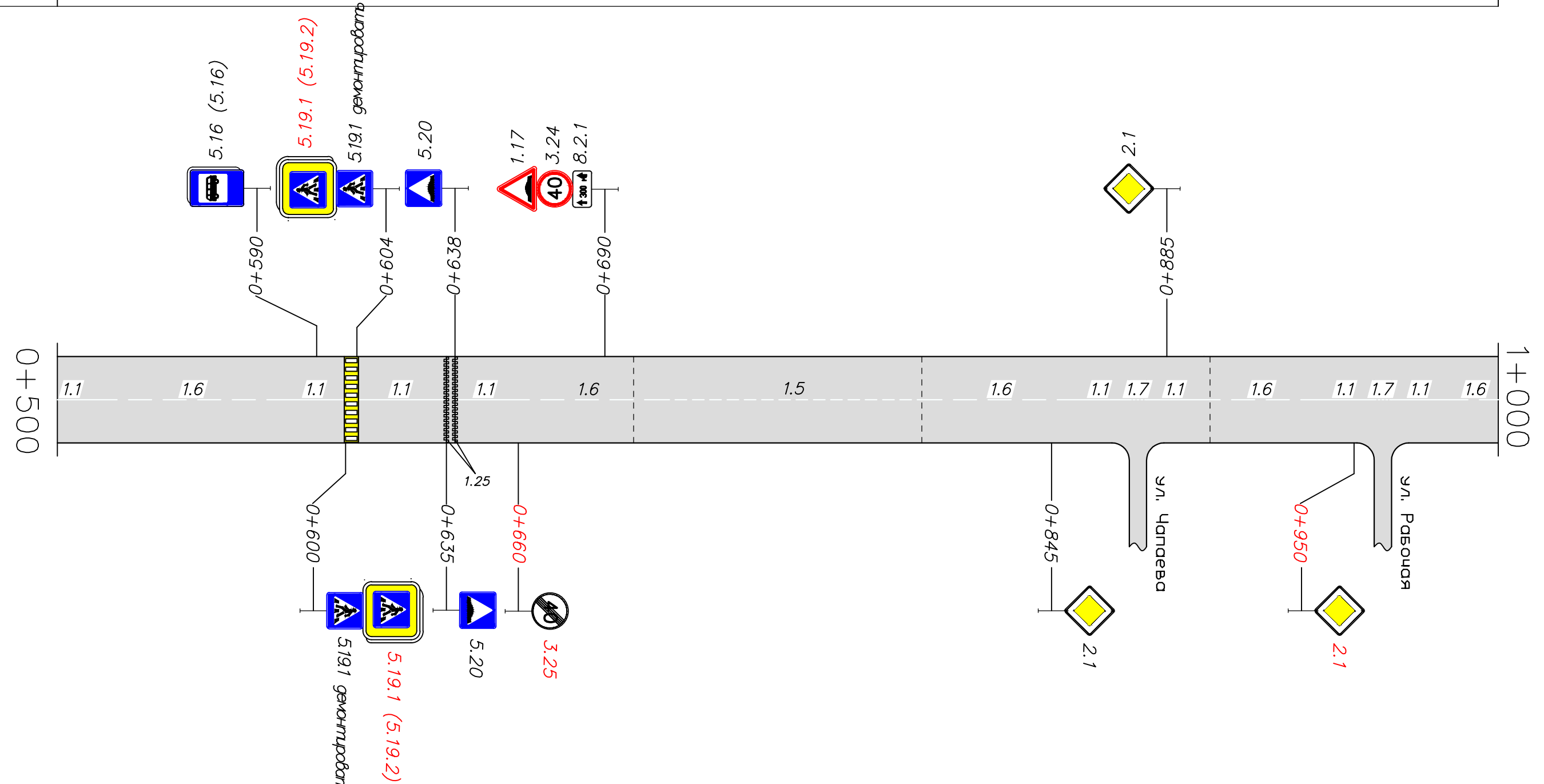
Горизонтальная дорожная разметка слева	3-я от осевой	
	2-я от осевой	
	1-я от осевой	
Элементы дороги в плане		-----



Горизонтальная дорожная разметка справа	Осевая линия	1.1 0+004-0+100	1.6 0+100-0+150	1.5 0+150-0+232	1.6 0+232-0+282	1.1 0+282-0+302	1.7 0+302-0+308	1.1 0+308-0+362	1.7 0+362-0+368	1.1 0+368-0+388	1.6 0+388-0+469	1.1 0+469-0+489
	1-я от осевой											
	2-я от осевой											

с. Кармаскалы ул. Советская (1 участок)  
км 0+500 – км 1+000

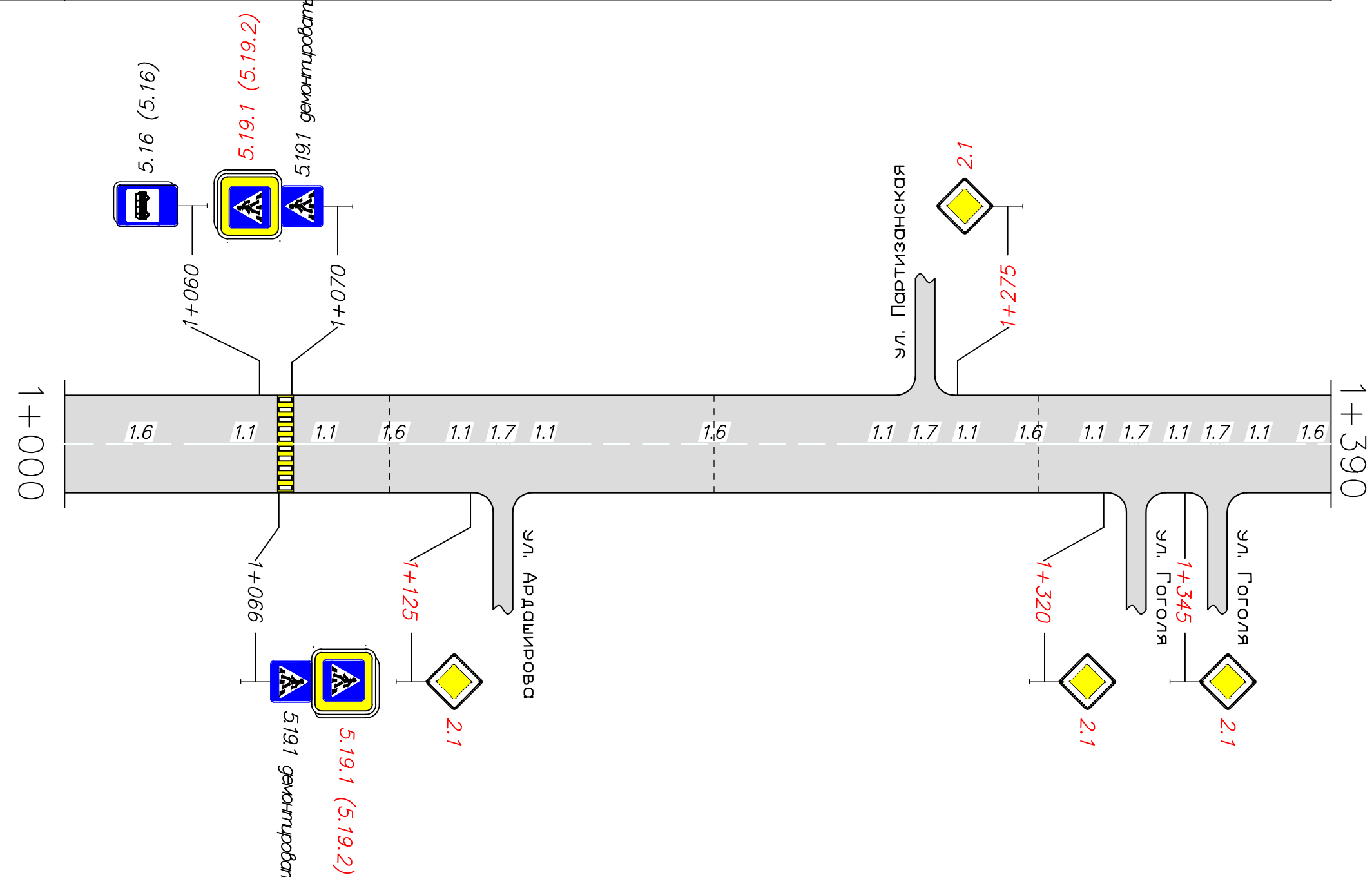
Горизонтальная дорожная разметка слева	3-я от осевой	
	2-я от осевой	
	1-я от осевой	
Элементы дороги в плане		БУ-1 R-130 K-80



Горизонтальная дорожная разметка справа	Осевая линия	1.1 0+500-0+514	1.6 0+514-0+580	1.1 0+580-0+600	1.1 0+604-0+634	1.1 0+639-0+659	1.6 0+659-0+709	1.5 0+709-0+802	1.6 0+802-0+852	1.1 0+852-0+872	1.7 0+872-0+878	1.1 0+878-0+898	1.6 0+898-0+937	1.1 0+937-0+957	1.7 0+957-0+963	1.1 0+963-0+983	1.6 0+983-1+000
	1-я от осевой																
	2-я от осевой																

с. Кармаскалы ул. Советская (1 участок)  
км 1+000 – км 1+390

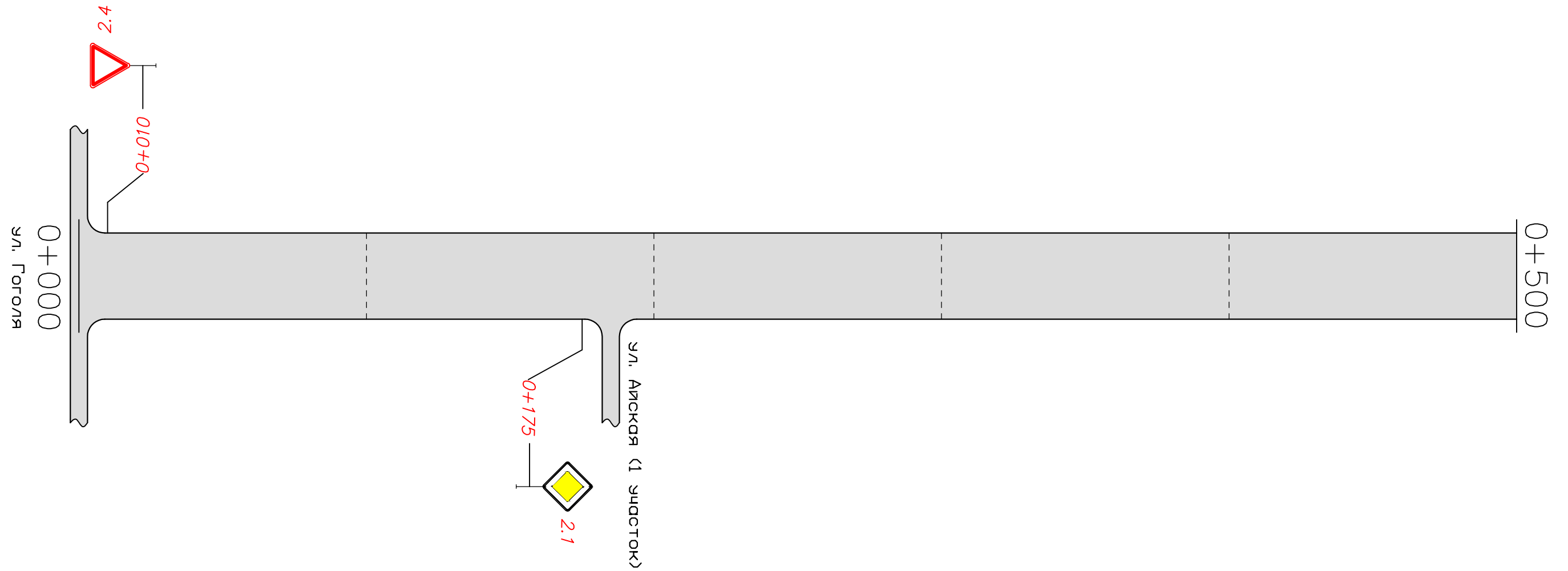
Горизонтальная дорожная разметка слева	3-я от осевой	
	2-я от осевой	
	1-я от осевой	
Элементы дороги в плане	ВУ-1 R-130 K-80	



Горизонтальная дорожная разметка справа	Осевая линия	1.6 1+000-1+046	1.1 1+046- 1+066	1.1 1+070- 1+090	1.6 1+090- 1+112	1.1 1+112- 1+132	1.7 1+132- 1+138	1.1 1+138- 1+158	1.6 1+158-1+242	1.1 1+242- 1+262	1.7 1+262- 1+268	1.1 1+268- 1+288	1.6 1+288- 1+307	1.1 1+307- 1+327	1.7 1+327- 1+333	1.1 1+333- 1+352	1.7 1+352- 1+358	1.1 1+358- 1+378	1.6 1+378- 1+390
	1-я от осевой																		
	2-я от осевой																		

с. Кармаскалы ул. Советская (2 участок)  
км 0+000 – км 0+500

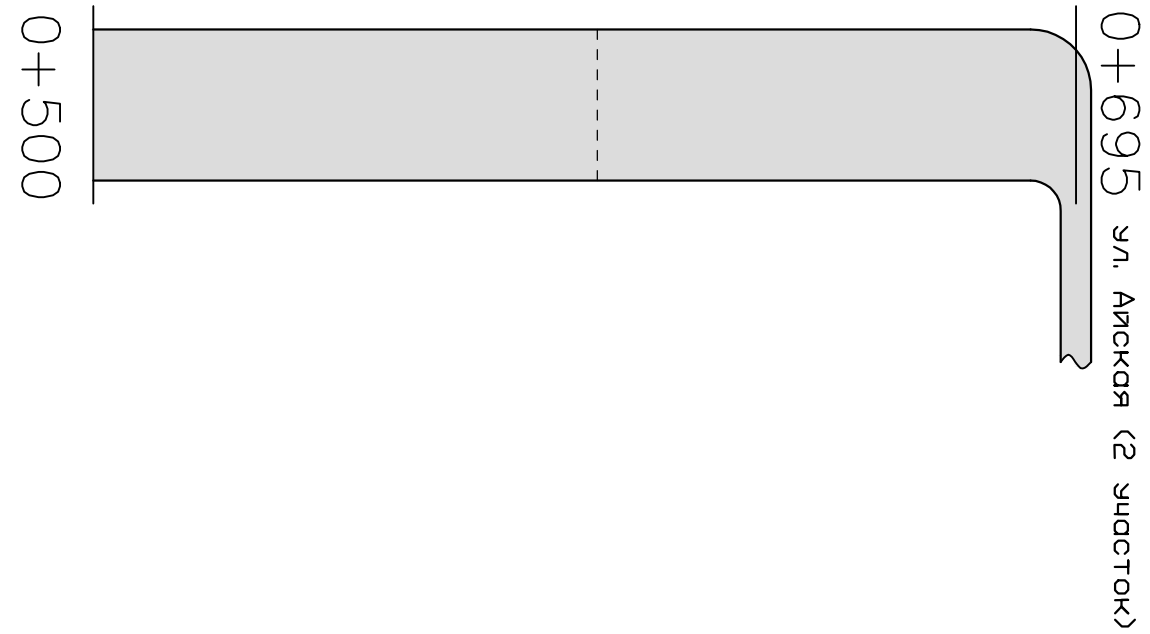
Горизонтальная дорожная разметка слева	3-я от осевой	
	2-я от осевой	
	1-я от осевой	
Элементы дороги в плане		-----



Горизонтальная дорожная разметка справа	Осевая линия	
	1-я от осевой	
	2-я от осевой	

с. Кармаскалы ул. Советская (2 участок)  
км 0+500 – км 0+695

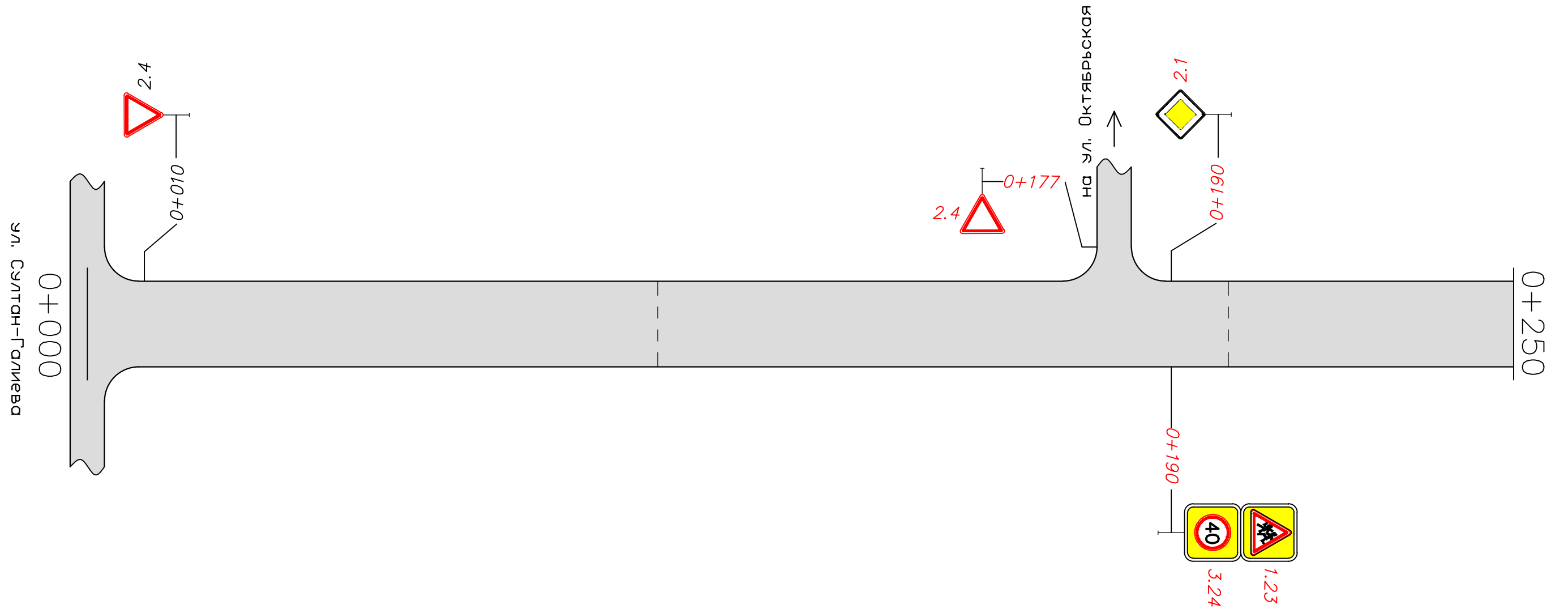
Горизонтальная дорожная разметка слева	3-я от осевой	
	2-я от осевой	
	1-я от осевой	
Элементы дороги в плане		-----



Горизонтальная дорожная разметка справа	Осевая линия	
	1-я от осевой	
	2-я от осевой	

с. Кармаскалы ул. Строительная  
км 0+000 – км 0+250

Горизонтальная дорожная разметка слева	3-я от осевой	
	2-я от осевой	
	1-я от осевой	
Элементы дороги в плане		-----

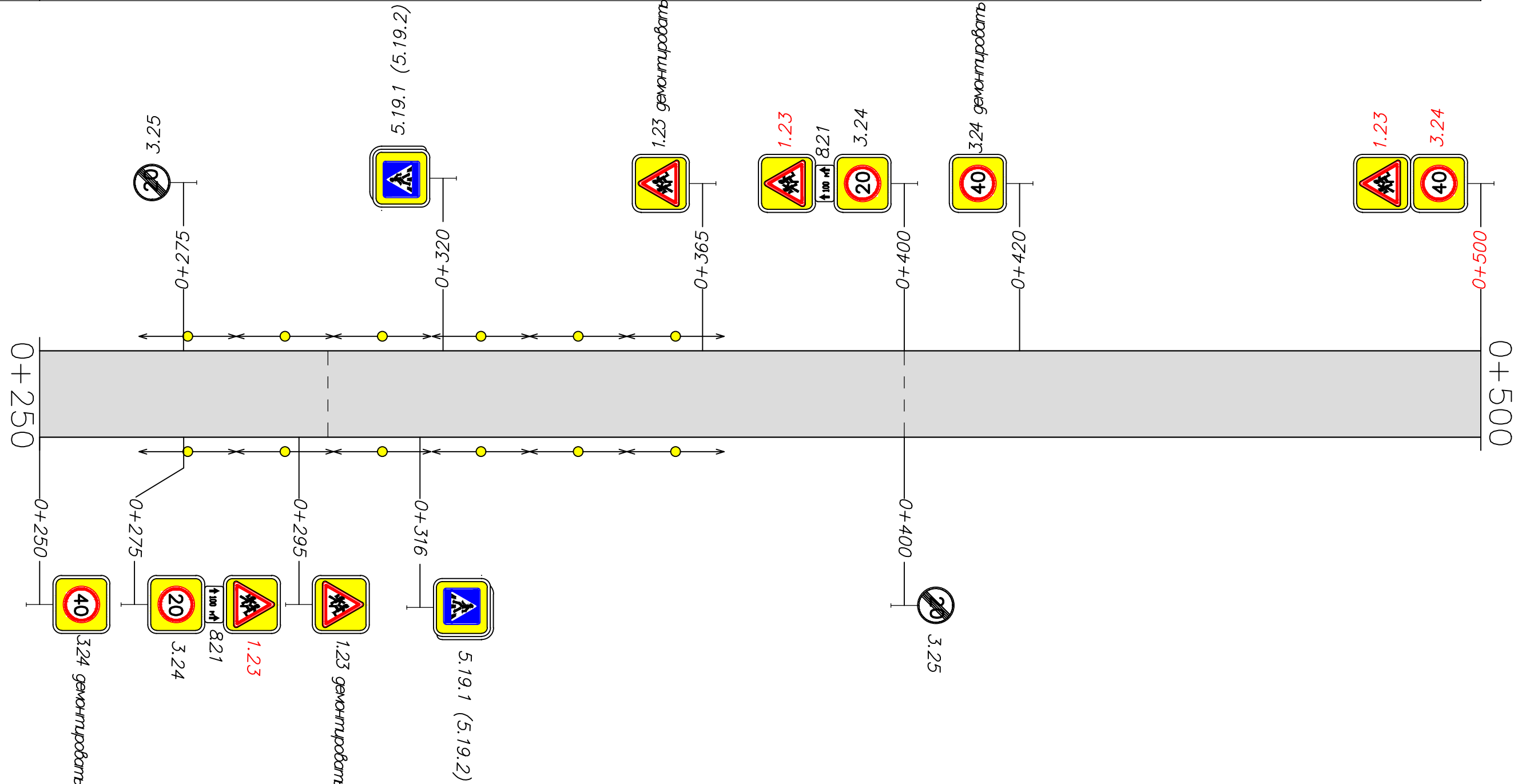


Горизонтальная дорожная разметка справа	Осевая линия	
	1-я от осевой	
	2-я от осевой	



с. Кармаскалы ул. Строительная  
км 0+250 – км 0+500

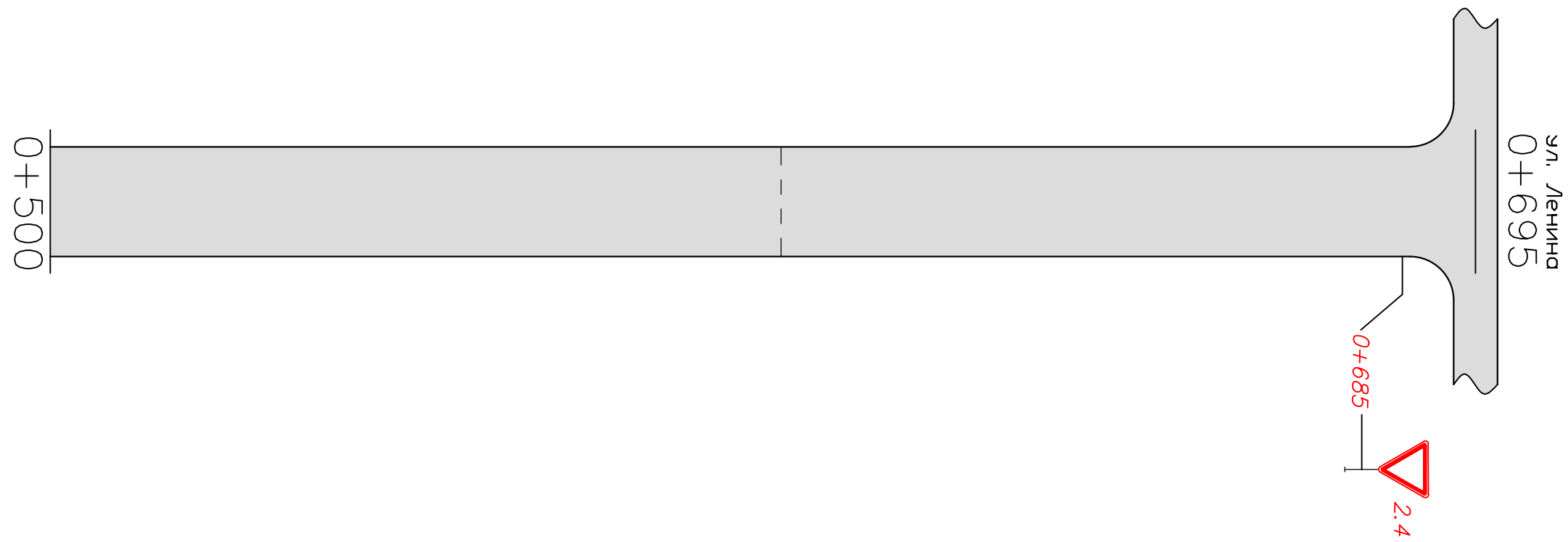
Горизонтальная дорожная разметка слева	3-я от осевой	
	2-я от осевой	
	1-я от осевой	
Элементы дороги в плане		-----



Горизонтальная дорожная разметка справа	Осевая линия	
	1-я от осевой	
	2-я от осевой	

с. Кармаскалы ул. Строительная  
км 0+500 – км 0+695

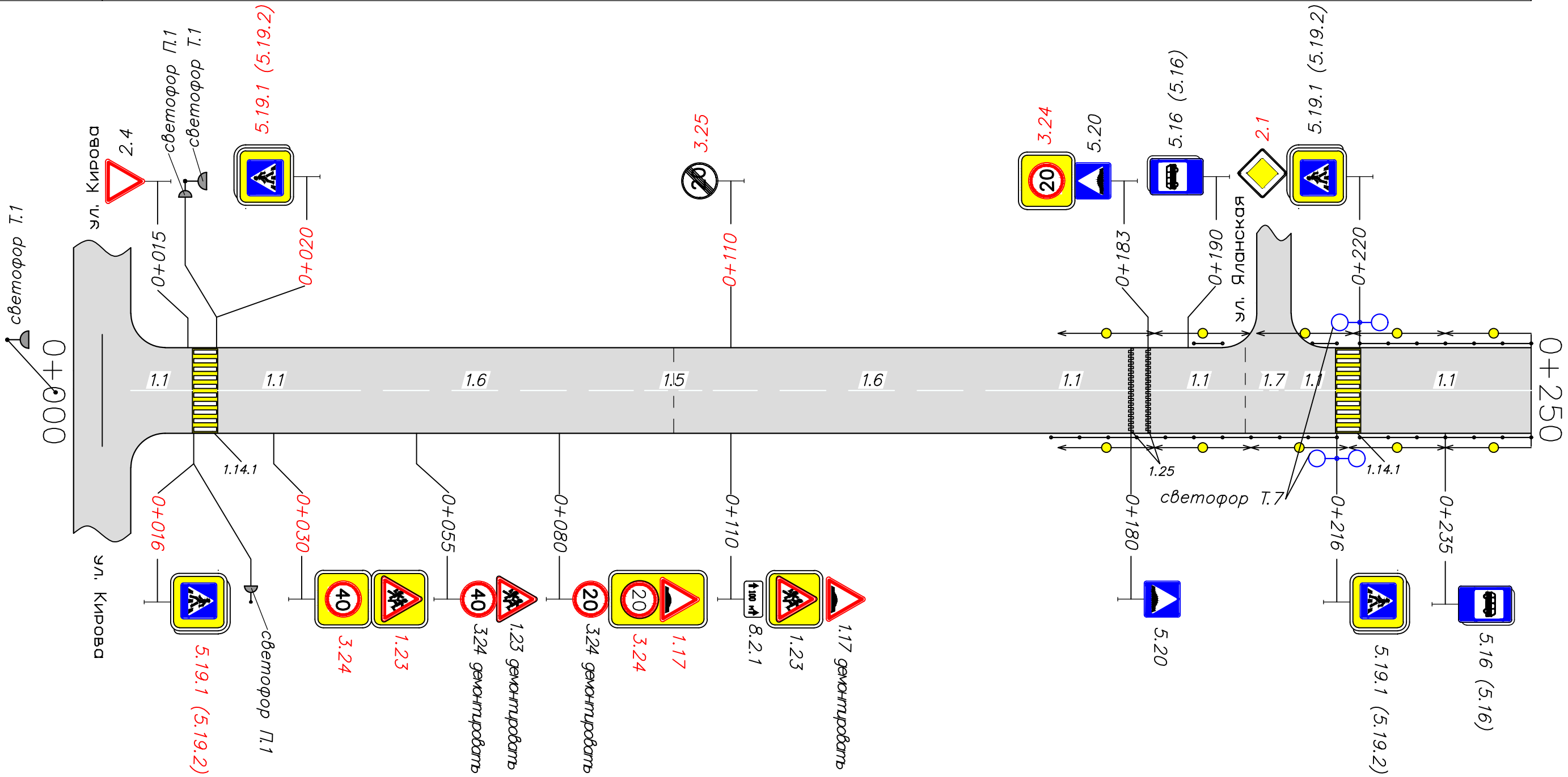
Горизонтальная дорожная разметка слева	3-я от осевой	
	2-я от осевой	
	1-я от осевой	
Элементы дороги в плане		-----



Горизонтальная дорожная разметка справа	Осевая линия	
	1-я от осевой	
	2-я от осевой	

с. Кармаскалы ул. Султан-Галиева  
км 0+000 — км 0+250

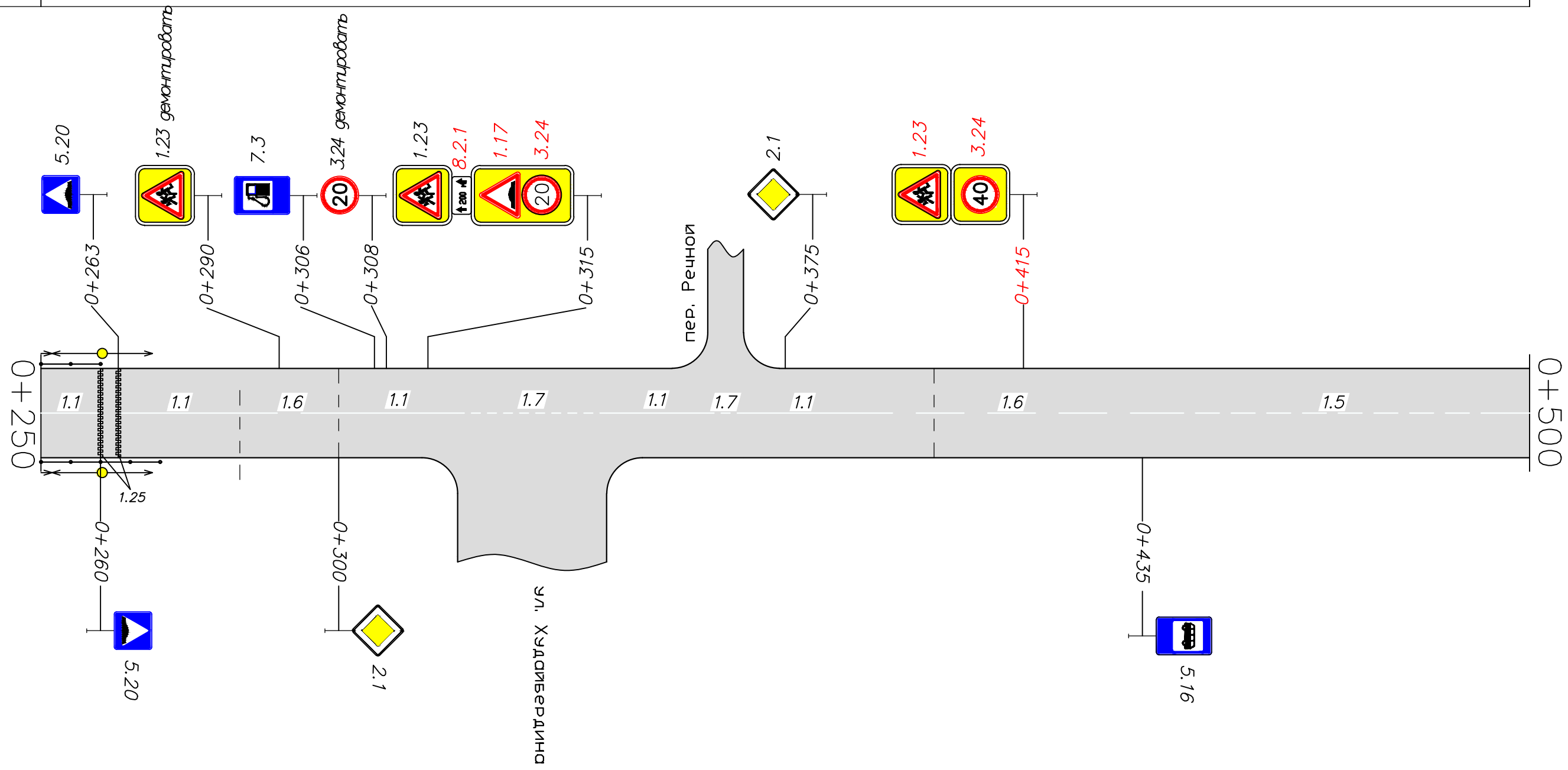
Горизонтальная дорожная разметка слева	3-я от осевой	
	2-я от осевой	
	1-я от осевой	
Элементы дороги в плане		-----



Горизонтальная дорожная разметка справа	Осевая линия	1.1 0+005-0+016	1.1 0+020-0+040	1.6 0+040-0+090	1.5 0+090-0+110	1.6 0+110-0+160	1.1 0+160-0+180	1.1 0+183-0+202	1.7 0+202-0+208	1.1 0+208-0+216	1.1 0+220-0+250
	1-я от осевой										
	2-я от осевой										

с. Кармаскалы ул. Султан-Галиева  
км 0+250 – км 0+500

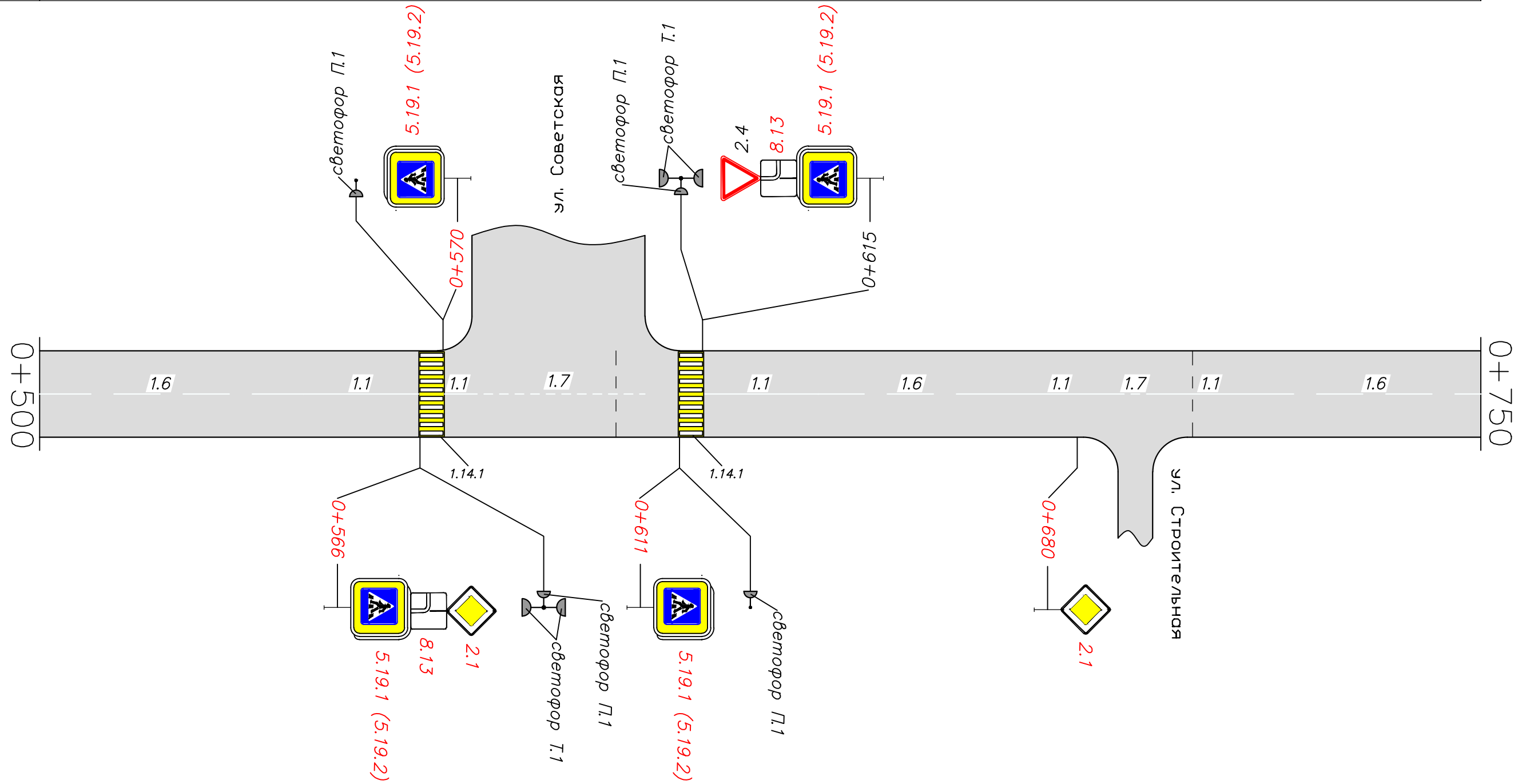
Горизонтальная дорожная разметка слева	3-я от осевой	
	2-я от осевой	
	1-я от осевой	
Элементы дороги в плане		-----



Горизонтальная дорожная разметка справа	Осевая линия	1.1 0+250-0+260	1.1 0+263-0+283	1.6 0+283-0+300	1.1 0+300-0+320	1.7 0+320-0+345	1.1 0+345-0+362	1.7 0+362-0+368	1.1 0+368-0+388	1.6 0+388-0+438	1.5 0+438-0+496	
	1-я от осевой											
	2-я от осевой											

с. Кармаскалы ул. Султан-Галиева  
км 0+500 – км 0+750

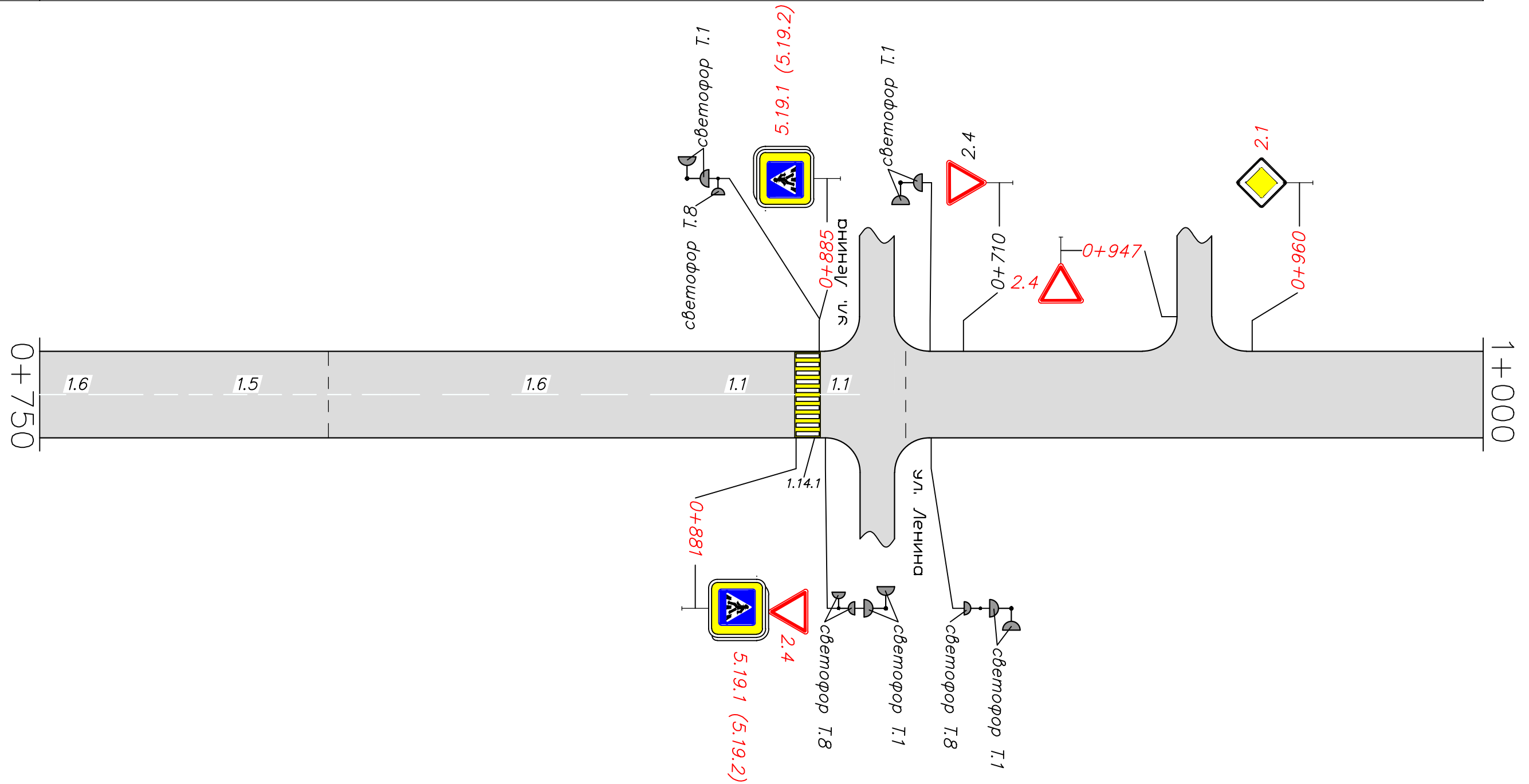
Горизонтальная дорожная разметка слева	3-я от осевой	
	2-я от осевой	
	1-я от осевой	
Элементы дороги в плане		-----



Горизонтальная дорожная разметка справа	Осевая линия	1.6	1.1	1.1	1.7	1.1	1.6	1.1	1.7	1.1	1.6	
	1-я от осевой	0+500-0+546	0+546-0+566	0+570-0+575	0+575-0+605	0+605-0+611	0+615-0+635	0+635-0+667	0+667-0+687	0+687-0+693	0+693-0+713	0+713-0+750
	2-я от осевой											

с. Кармаскалы ул. Султан–Галиева  
км 0+750 – км 1+000

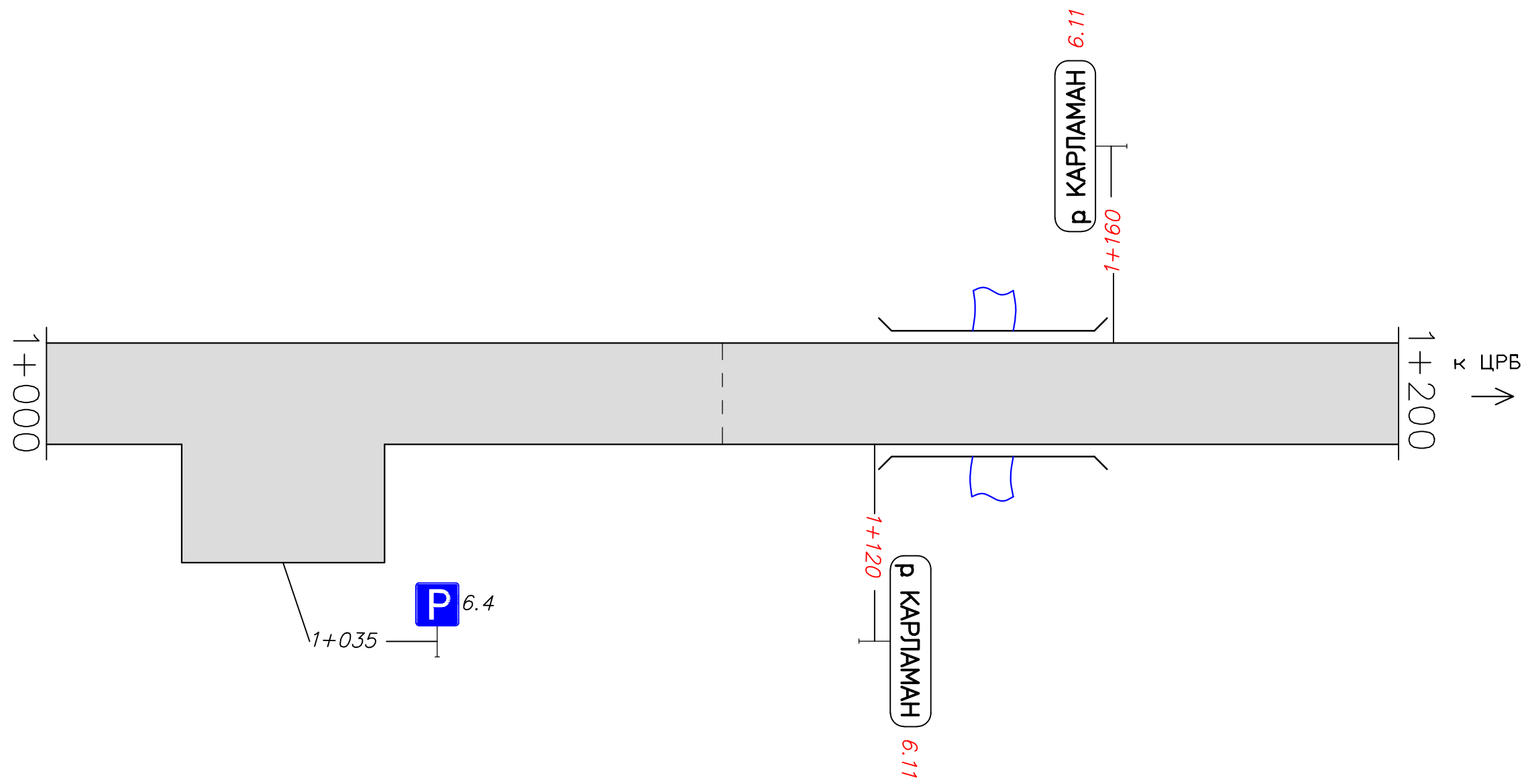
Горизонтальная дорожная разметка слева	3-я от осевой	
	2-я от осевой	
	1-я от осевой	
Элементы дороги в плане		-----



Горизонтальная дорожная разметка справа	Осевая линия	1.6 0+750-0+763	1.5 0+763-0+811	1.6 0+811-0+861	1.1 0+861-0+881	1.1 0+885-0+892
	1-я от осевой					
	2-я от осевой					

с. Кармаскалы ул. Султан-Галиева  
км 1+000 — км 1+200

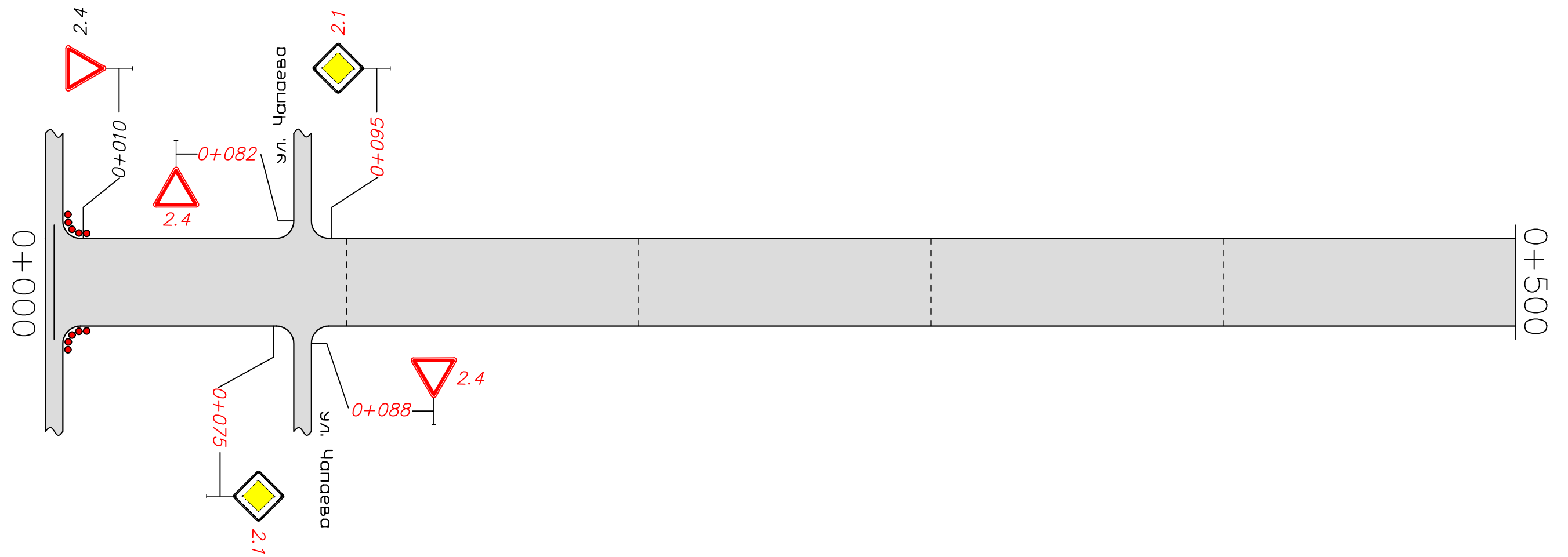
Горизонтальная дорожная разметка слева	3-я от осевой	
	2-я от осевой	
	1-я от осевой	
Элементы дороги в плане		-----



Горизонтальная дорожная разметка справа	Осевая линия	
	1-я от осевой	
	2-я от осевой	

с. Кармаскалы ул. В. Вахитова  
км 0+000 – км 0+500

Горизонтальная дорожная разметка слева	3-я от осевой	
	2-я от осевой	
	1-я от осевой	
Элементы дороги в плане		-----

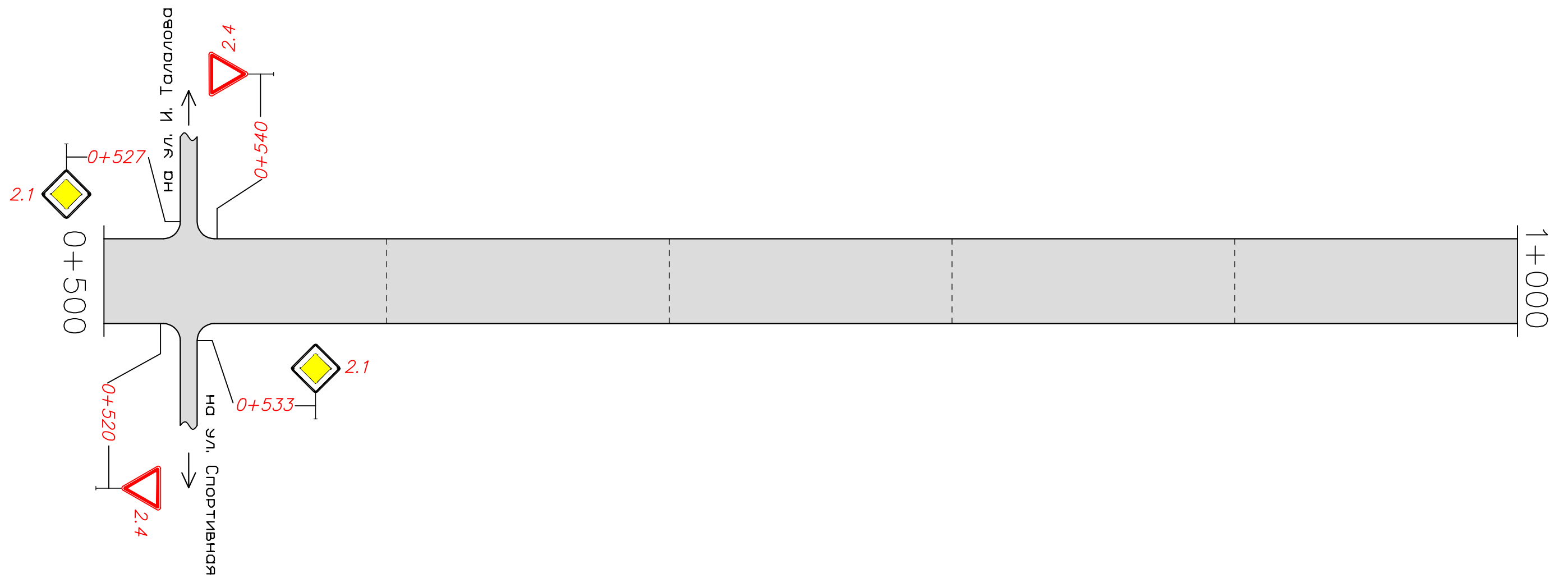


Горизонтальная дорожная разметка справа	Осевая линия	
	1-я от осевой	
	2-я от осевой	



с. Кармаскалы ул. В. Вахитова  
км 0+500 – км 1+000


Горизонтальная дорожная разметка слева	3-я от осевой	
	2-я от осевой	
	1-я от осевой	
Элементы дороги в плане		-----



Горизонтальная дорожная разметка справа	Осевая линия	
	1-я от осевой	
	2-я от осевой	

с. Кармаскалы ул. В. Вахитова  
км 1+000 – км 1+100

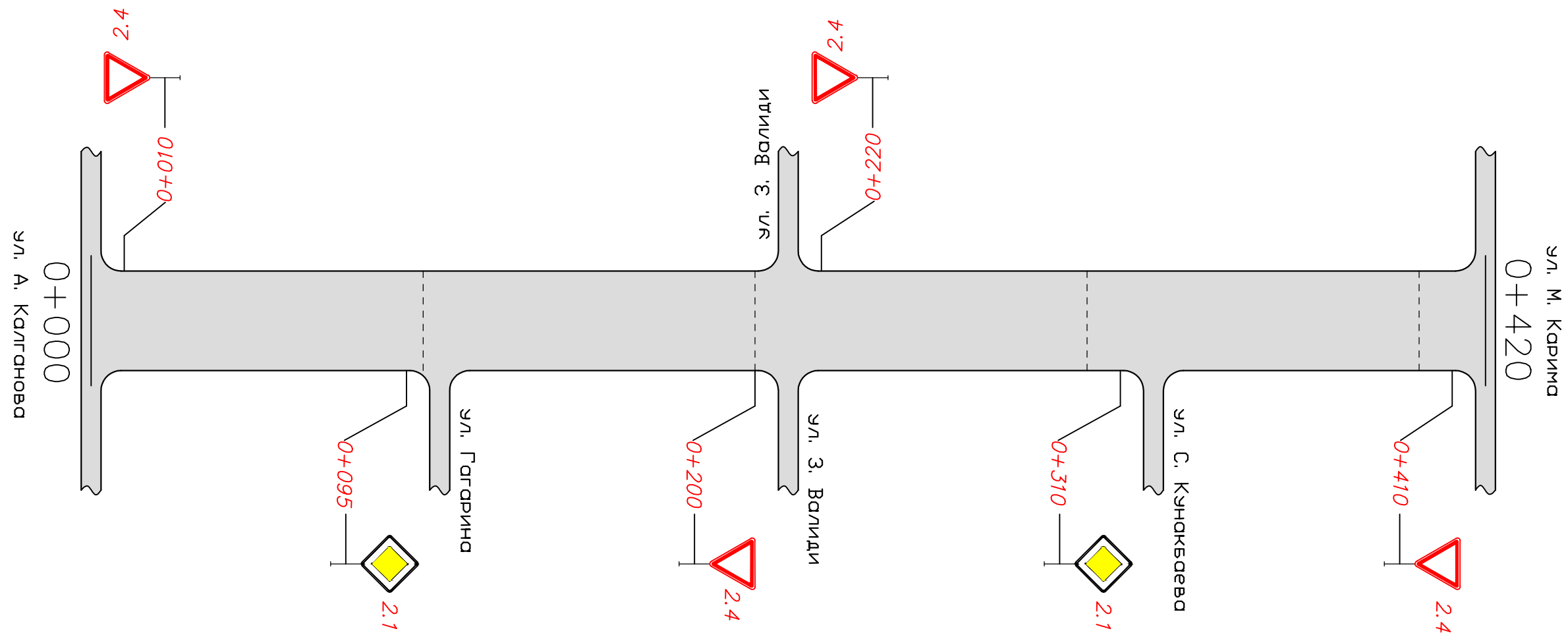
Горизонтальная дорожная разметка слева	3-я от осевой	
	2-я от осевой	
	1-я от осевой	
Элементы дороги в плане		-----



Горизонтальная дорожная разметка справа	Осевая линия	
	1-я от осевой	
	2-я от осевой	

с. Кармаскалы ул. Восточная  
км 0+000 — км 0+420

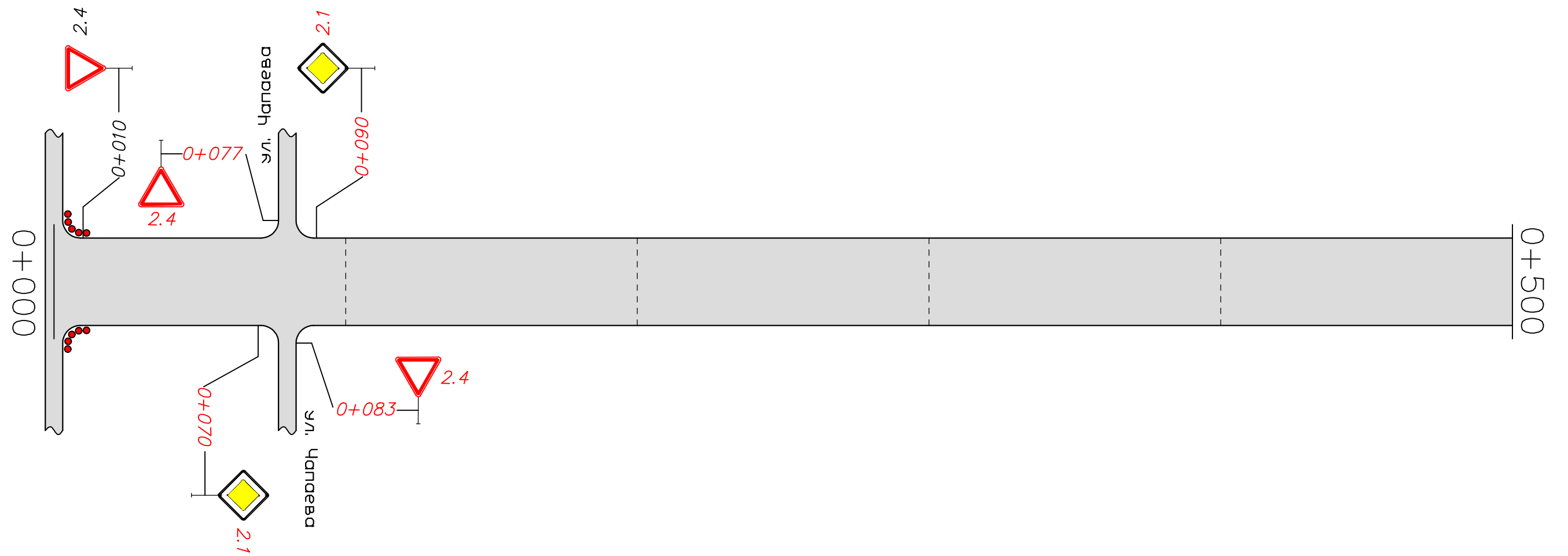
Горизонтальная дорожная разметка слева	3-я от осевой	
	2-я от осевой	
	1-я от осевой	
Элементы дороги в плане		-----



Горизонтальная дорожная разметка справа	Осевая линия	
	1-я от осевой	
	2-я от осевой	

с. Кармаскалы ул. Заречная  
км 0+000 — км 0+500

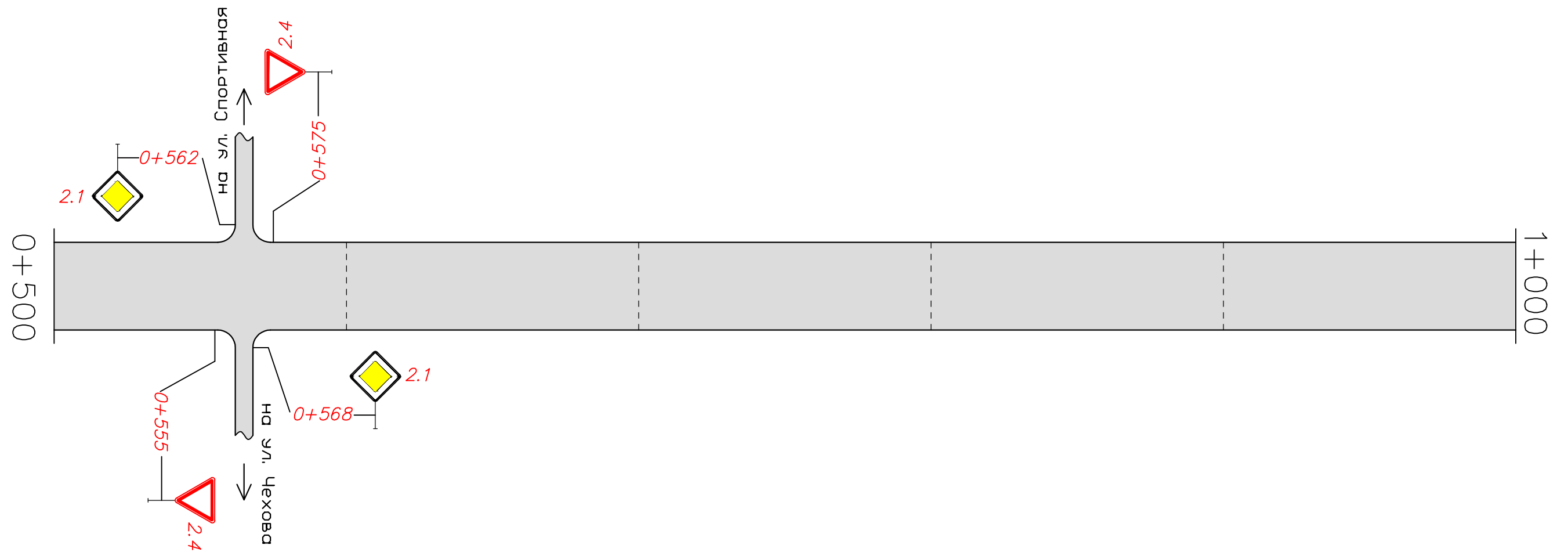
Горизонтальная дорожная разметка слева	3-я от осевой	
	2-я от осевой	
	1-я от осевой	
Элементы дороги в плане		-----



Горизонтальная дорожная разметка справа	Осевая линия	
	1-я от осевой	
	2-я от осевой	

с. Кармаскалы ул. Заречная  
км 0+500 — км 1+000

Горизонтальная дорожная разметка слева	3-я от осевой	
	2-я от осевой	
	1-я от осевой	
Элементы дороги в плане		-----



Горизонтальная дорожная разметка справа	Осевая линия	
	1-я от осевой	
	2-я от осевой	

с. Кармаскалы ул. Заречная  
км 1+000 — км 1+120

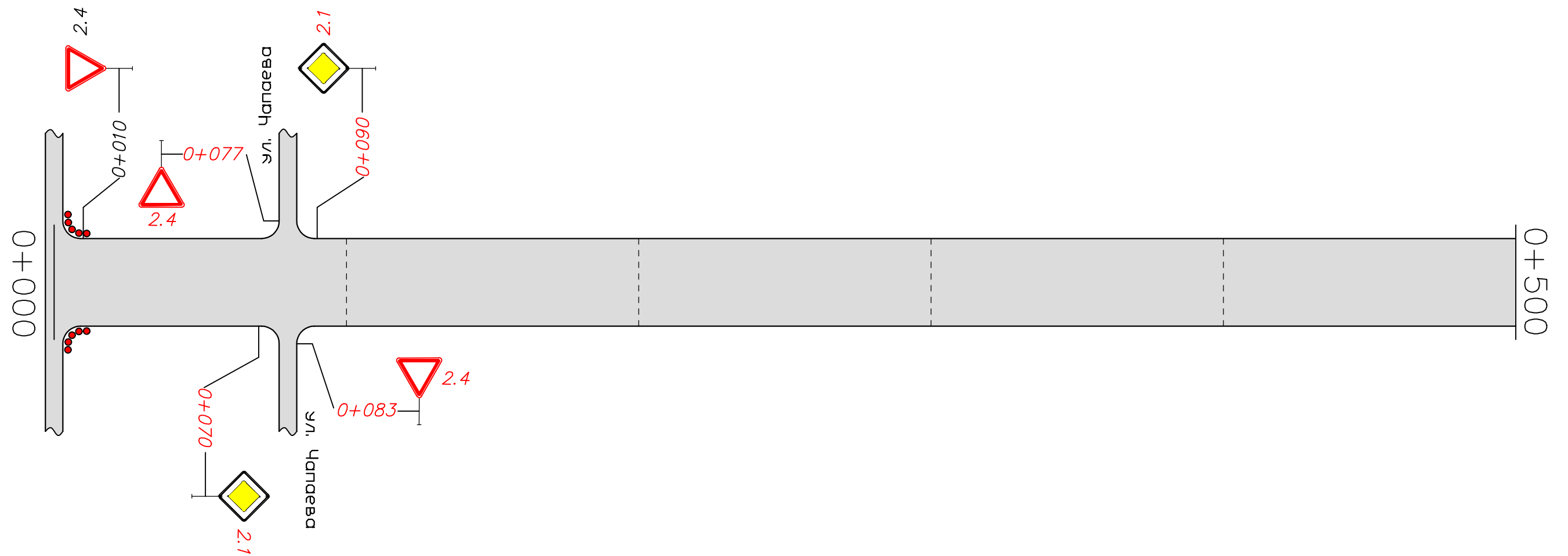
Горизонтальная дорожная разметка слева	3-я от осевой	
	2-я от осевой	
	1-я от осевой	
Элементы дороги в плане		-----



Горизонтальная дорожная разметка справа	Осевая линия	
	1-я от осевой	
	2-я от осевой	

с. Кармаскалы ул. Спортивная  
км 0+000 — км 0+500

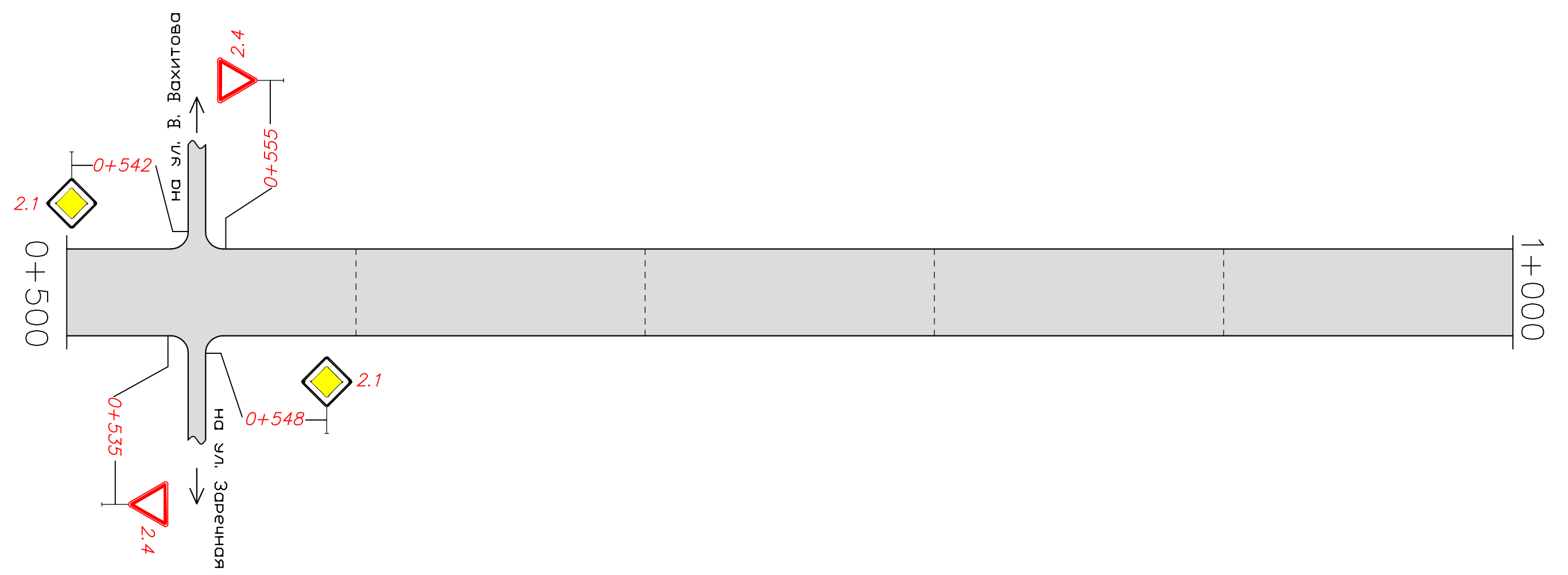
Горизонтальная разметка слева	3-я от осевой	
	2-я от осевой	
	1-я от осевой	
Элементы дороги в плане		-----



Горизонтальная разметка справа	Осевая линия	
	1-я от осевой	
	2-я от осевой	

с. Кармаскалы ул. Спортивная  
км 0+500 – км 1+000

Горизонтальная дорожная разметка слева	3-я от осевой	
	2-я от осевой	
	1-я от осевой	
Элементы дороги в плане		-----




Горизонтальная дорожная разметка справа	Осевая линия	
	1-я от осевой	
	2-я от осевой	



с. Кармаскалы ул. Спортивная  
км 1+000 — км 1+120

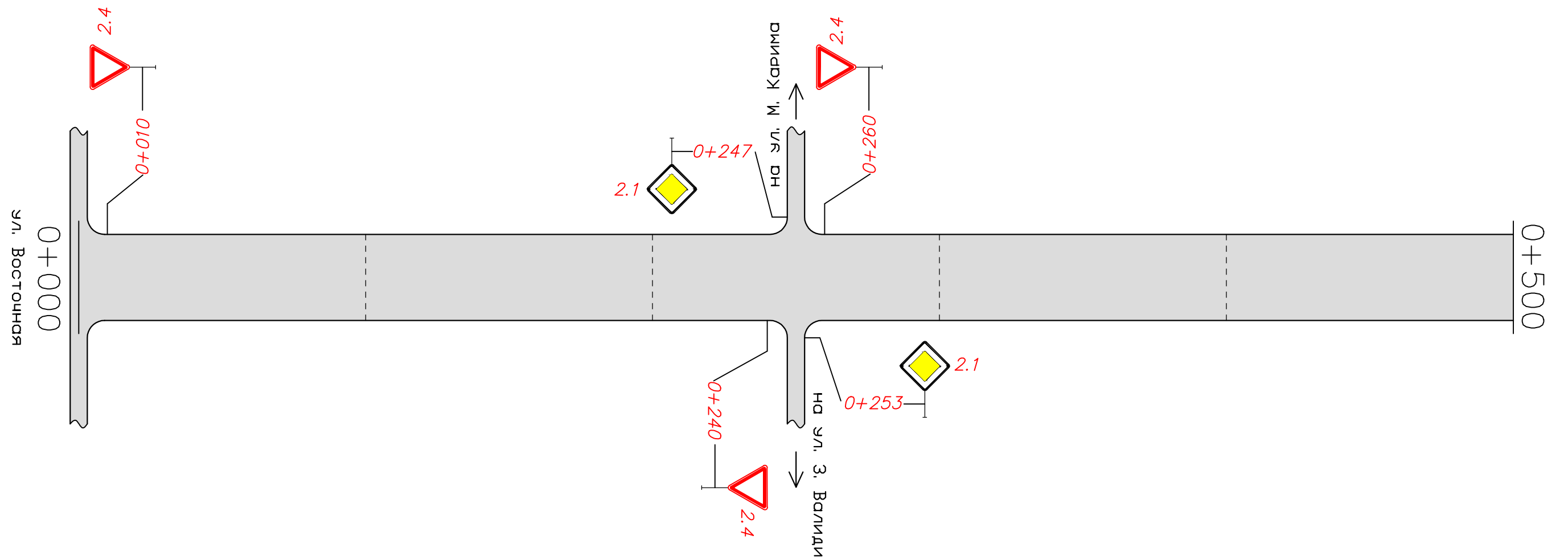
Горизонтальная дорожная разметка слева	3-я от осевой	
	2-я от осевой	
	1-я от осевой	
Элементы дороги в плане		-----



Горизонтальная дорожная разметка справа	Осевая линия	
	1-я от осевой	
	2-я от осевой	

с. Кармаскалы ул. С. Кунакбаева  
км 0+000 – км 0+500


Горизонтальная дорожная разметка слева	3-я от осевой	
	2-я от осевой	
	1-я от осевой	
Элементы дороги в плане		-----



Горизонтальная дорожная разметка справа	Осевая линия	
	1-я от осевой	
	2-я от осевой	

с. Кармаскалы ул. С. Кунакбаева  
км 0+500 – км 0+845

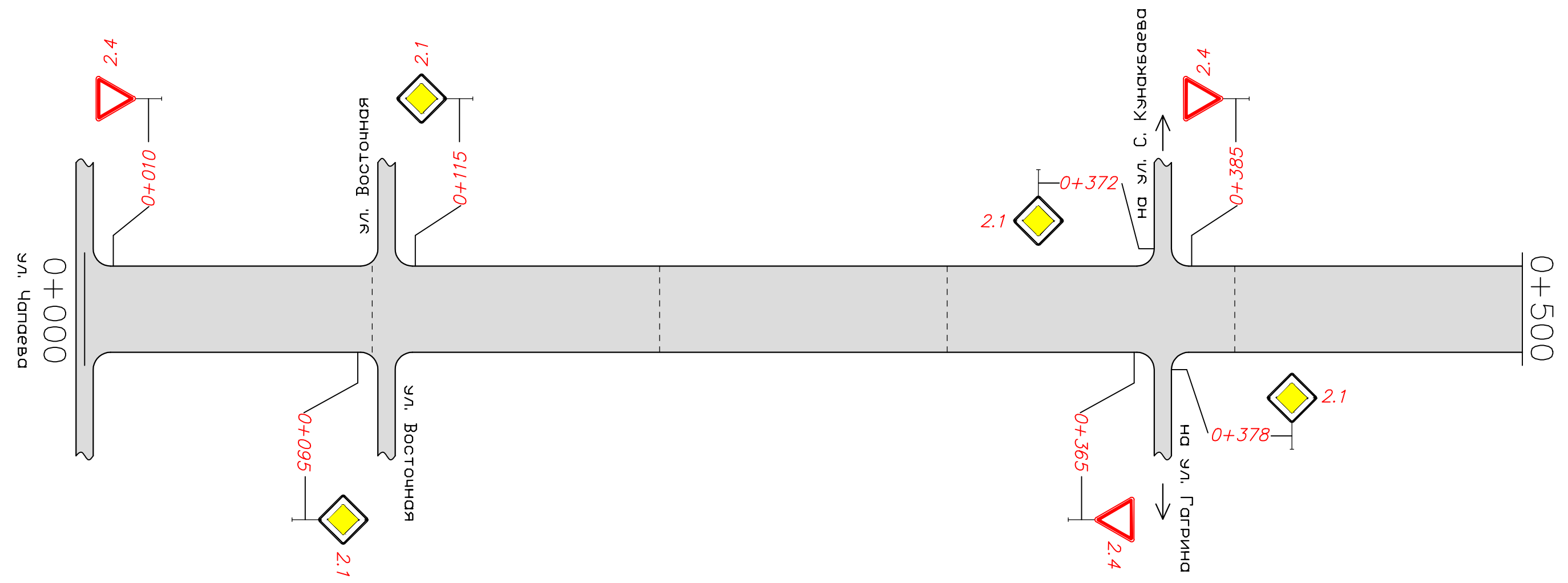
Горизонтальная дорожная разметка слева	3-я от осевой	
	2-я от осевой	
	1-я от осевой	
Элементы дороги в плане		-----



Горизонтальная дорожная разметка справа	Осевая линия	
	1-я от осевой	
	2-я от осевой	

с. Кармаскалы ул. 3. Валиди  
км 0+000 — км 0+500

Горизонтальная дорожная разметка слева	3-я от осевой	
	2-я от осевой	
	1-я от осевой	
Элементы дороги в плане		



Горизонтальная дорожная разметка справа	Осевая линия	
	1-я от осевой	
	2-я от осевой	

с. Кармаскалы ул. З. Валиди  
км 0+500 — км 0+970

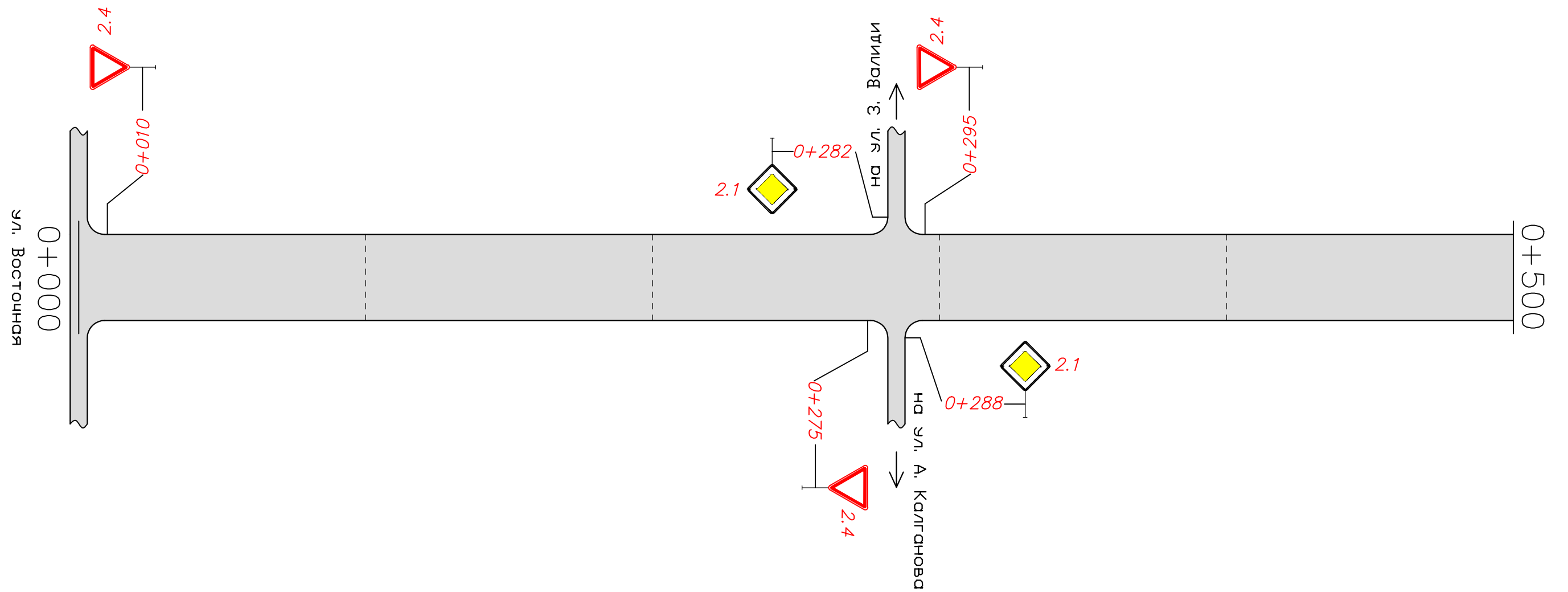
Горизонтальная дорожная разметка слева	3-я от осевой	
	2-я от осевой	
	1-я от осевой	
Элементы дороги в плане		-----



Горизонтальная дорожная разметка справа	Осевая линия	
	1-я от осевой	
	2-я от осевой	

с. Кармаскалы ул. Гагарина  
км 0+000 — км 0+500

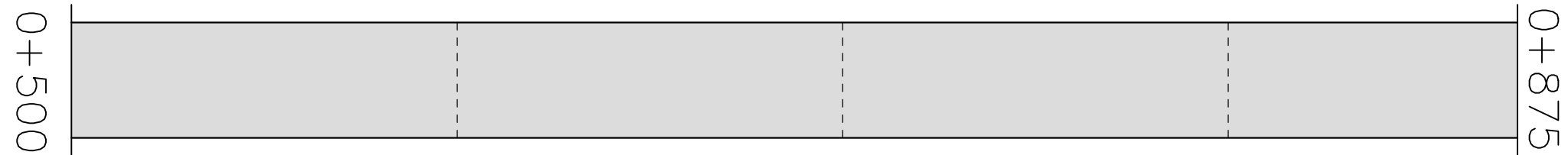
Горизонтальная дорожная разметка слева	3-я от осевой	
	2-я от осевой	
	1-я от осевой	
Элементы дороги в плане		-----



Горизонтальная дорожная разметка справа	Осевая линия	
	1-я от осевой	
	2-я от осевой	

с. Кармаскалы ул. Гагарина  
км 0+500 – км 0+875

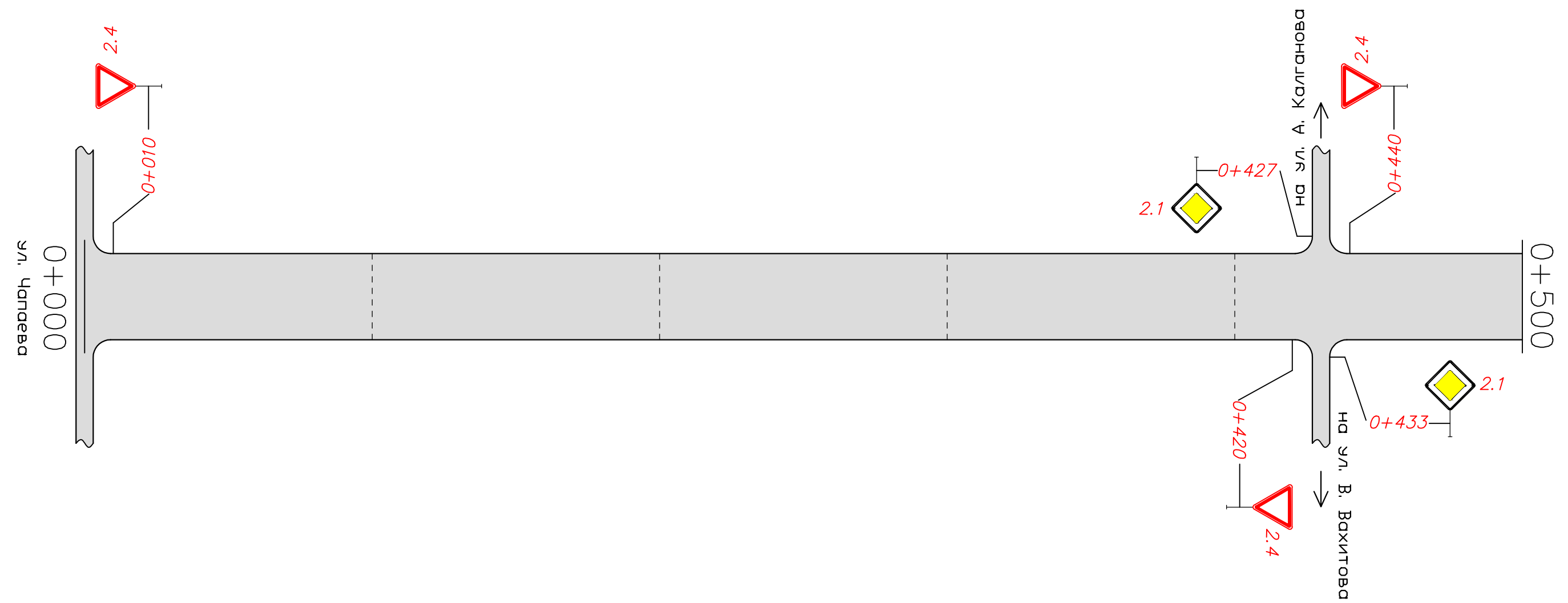
Горизонтальная дорожная разметка слева	3-я от осевой	
	2-я от осевой	
	1-я от осевой	
Элементы дороги в плане		-----



Горизонтальная дорожная разметка справа	Осевая линия	
	1-я от осевой	
	2-я от осевой	

с. Кармаскалы ул. И. Талалова  
км 0+000 — км 0+500

Горизонтальная дорожная разметка слева	3-я от осевой	
	2-я от осевой	
	1-я от осевой	
Элементы дороги в плане		-----




Горизонтальная дорожная разметка справа	Осевая линия	
	1-я от осевой	
	2-я от осевой	



с. Кармаскалы ул. И. Талалова  
км 0+500 – км 1+000

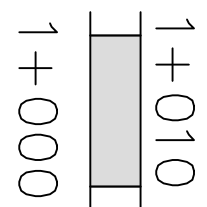
Горизонтальная дорожная разметка слева	3-я от осевой	
	2-я от осевой	
	1-я от осевой	
Элементы дороги в плане		-----



Горизонтальная дорожная разметка справа	Осевая линия	
	1-я от осевой	
	2-я от осевой	

с. Кармаскалы ул. И. Талалова  
км 1+000 — км 1+010

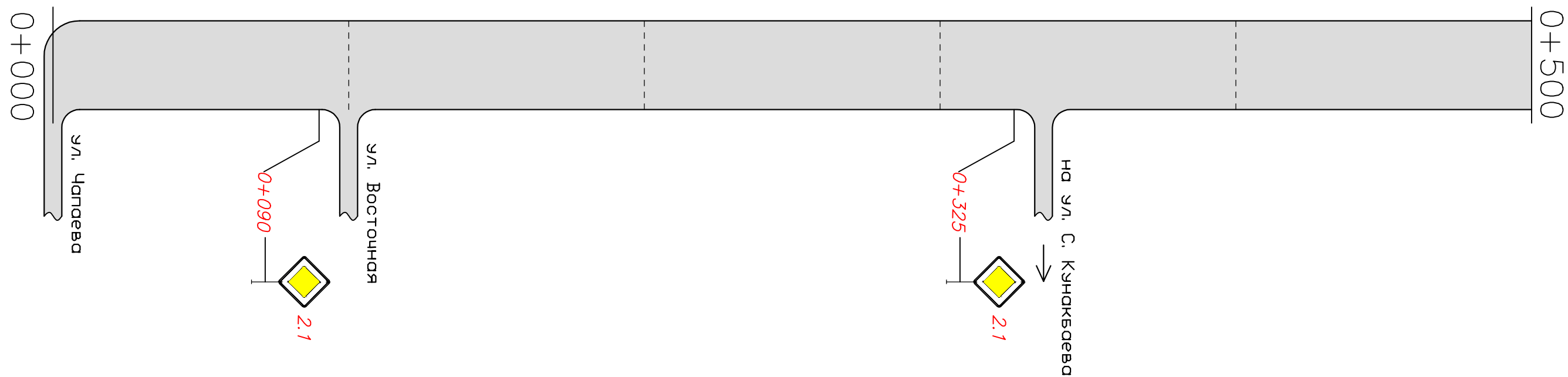
Горизонтальная дорожная разметка слева	3-я от осевой	
	2-я от осевой	
	1-я от осевой	
Элементы дороги в плане		--



Горизонтальная дорожная разметка справа	Осевая линия	
	1-я от осевой	
	2-я от осевой	

с. Кармаскалы ул. М. Карима  
км 0+000 — км 0+500


Горизонтальная дорожная разметка слева	3-я от осевой	
	2-я от осевой	
	1-я от осевой	
Элементы дороги в плане	-----	



Горизонтальная дорожная разметка справа	Осевая линия	
	1-я от осевой	
	2-я от осевой	

с. Кармаскалы ул. М. Карима  
км 0+500 – км 0+950


Горизонтальная дорожная разметка слева	3-я от осевой	
	2-я от осевой	
	1-я от осевой	
Элементы дороги в плане		-----



Горизонтальная дорожная разметка справа	Осевая линия	
	1-я от осевой	
	2-я от осевой	

с. Кармаскалы ул. А. Калганова  
км 0+000 — км 0+500

Горизонтальная дорожная разметка слева	3-я от осевой	
	2-я от осевой	
	1-я от осевой	
Элементы дороги в плане		-----



Горизонтальная дорожная разметка справа	Осевая линия	
	1-я от осевой	
	2-я от осевой	

с. Кармаскалы ул. А. Калганова  
км 0+500 – км 0+990

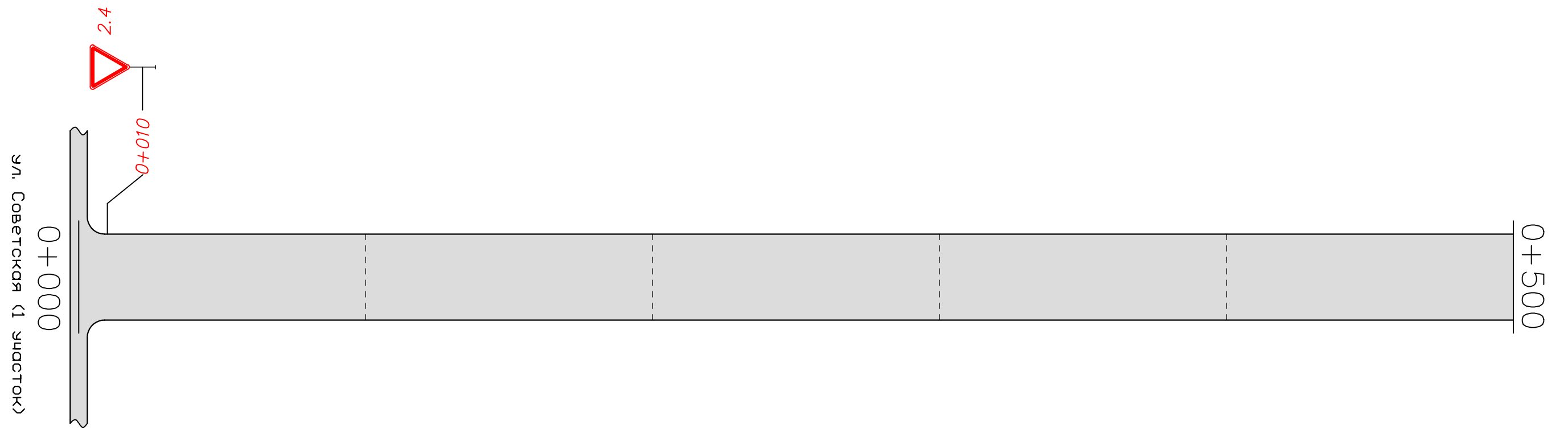
Горизонтальная дорожная разметка слева	3-я от осевой	
	2-я от осевой	
	1-я от осевой	
Элементы дороги в плане		-----



Горизонтальная дорожная разметка справа	Осевая линия	
	1-я от осевой	
	2-я от осевой	

с. Кармаскалы ул. Ардаширова  
км 0+000 — км 0+500

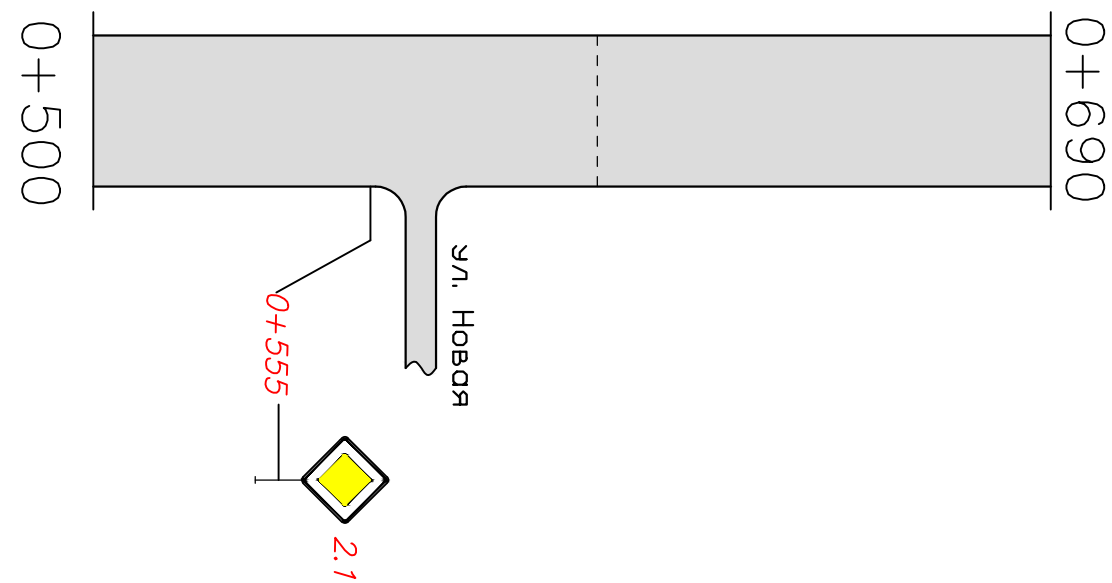
Горизонтальная дорожная разметка слева	3-я от осевой	
	2-я от осевой	
	1-я от осевой	
Элементы дороги в плане		



Горизонтальная дорожная разметка справа	Осевая линия	
	1-я от осевой	
	2-я от осевой	

с. Кармаскалы ул. Ардаширова  
км 0+500 — км 0+690

Горизонтальная дорожная разметка слева	3-я от осевой	
	2-я от осевой	
	1-я от осевой	
Элементы дороги в плане		-----

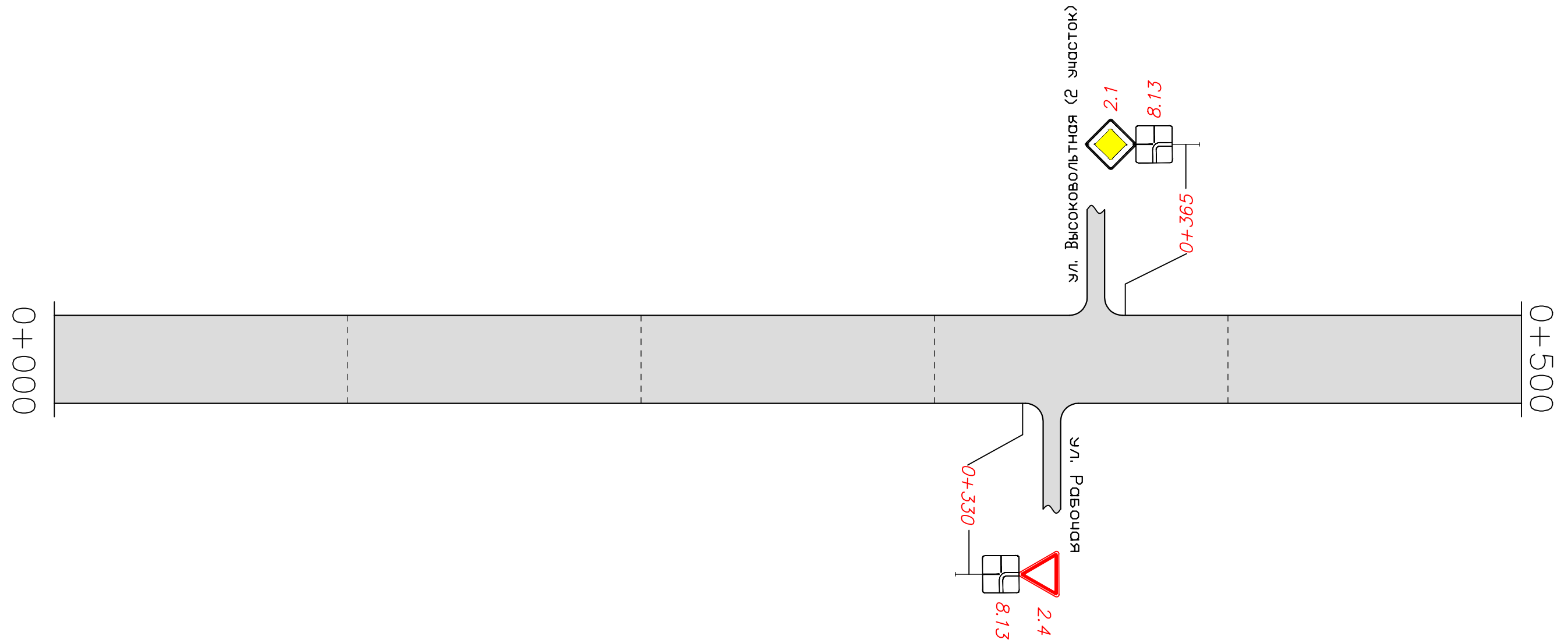


Горизонтальная дорожная разметка справа	Осевая линия	
	1-я от осевой	
	2-я от осевой	



с. Кармаскалы ул. Высоковольтная (1 участок)  
км 0+000 – км 0+500

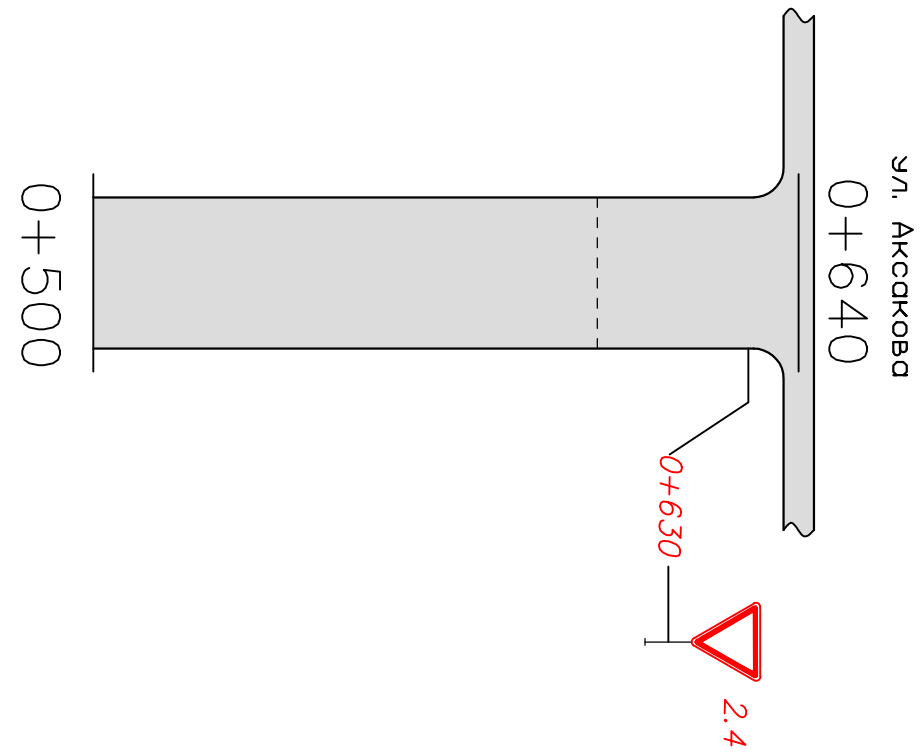
Горизонтальная дорожная разметка слева	3-я от осевой	
	2-я от осевой	
	1-я от осевой	
Элементы дороги в плане		



Горизонтальная дорожная разметка справа	Осевая линия	
	1-я от осевой	
	2-я от осевой	

с. Кармаскалы ул. Высоковольтная (1 участок)  
км 0+500 – км 0+640

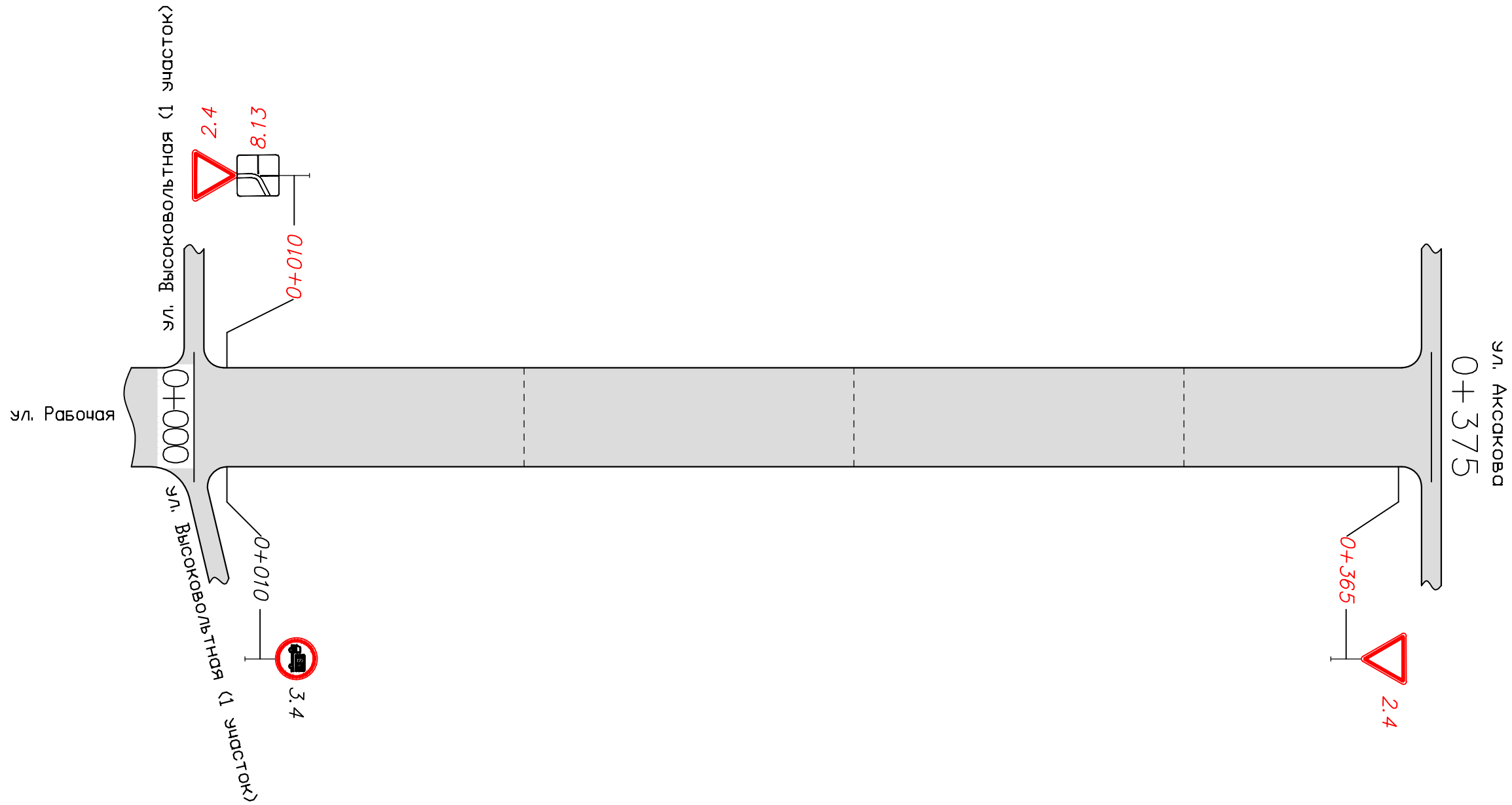
Горизонтальная дорожная разметка слева	3-я от осевой	
	2-я от осевой	
	1-я от осевой	
Элементы дороги в плане		-----



Горизонтальная дорожная разметка справа	Осевая линия	
	1-я от осевой	
	2-я от осевой	

с. Кармаскалы ул. Высоковольтная (2 участок)  
км 0+000 – км 0+375

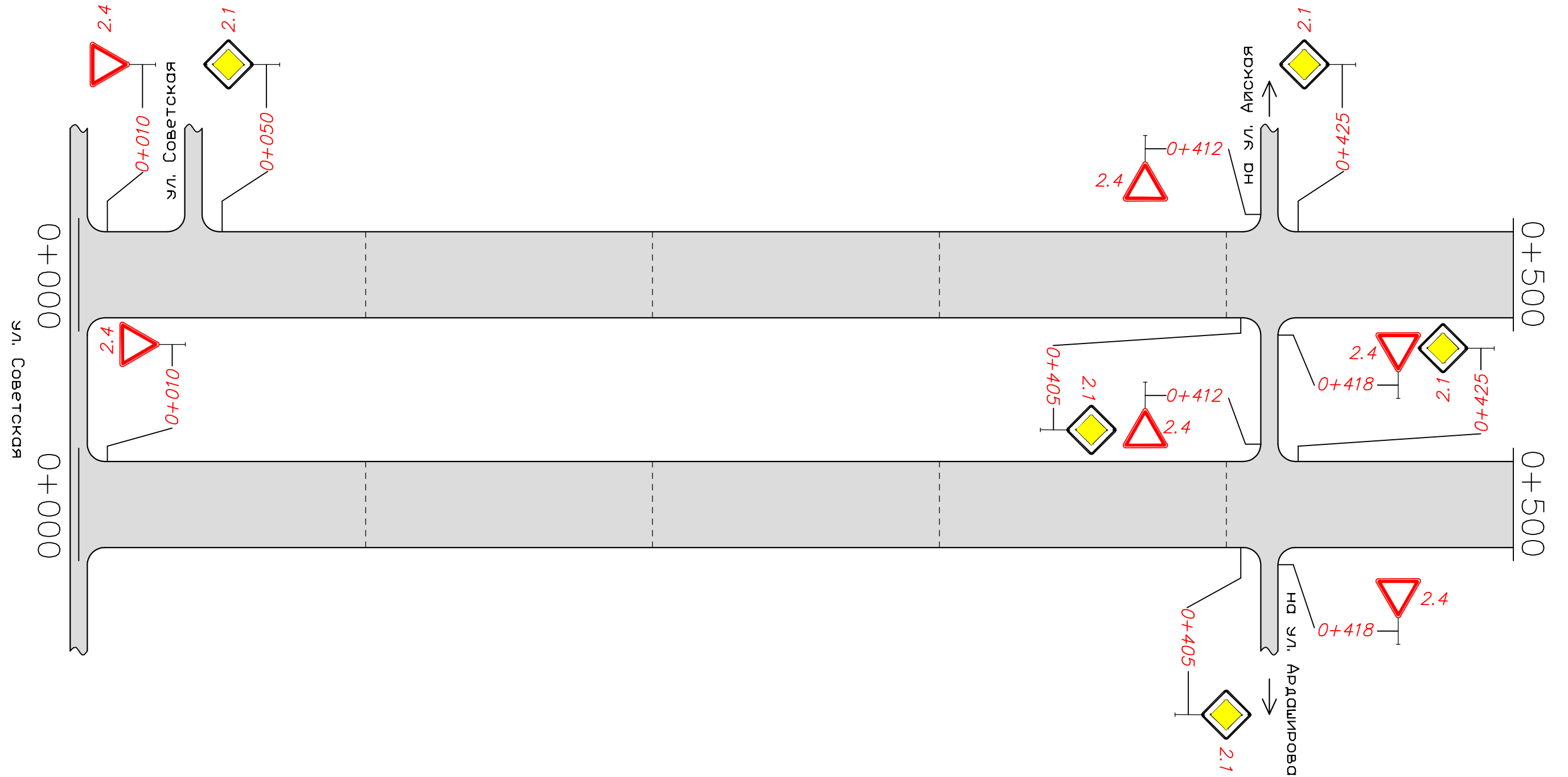
Горизонтальная дорожная разметка слева	3-я от осевой	
	2-я от осевой	
	1-я от осевой	
Элементы дороги в плане		



Горизонтальная дорожная разметка справа	Осевая линия	
	1-я от осевой	
	2-я от осевой	

с. Кармаскалы ул. Гоголя  
км 0+000 — км 0+500

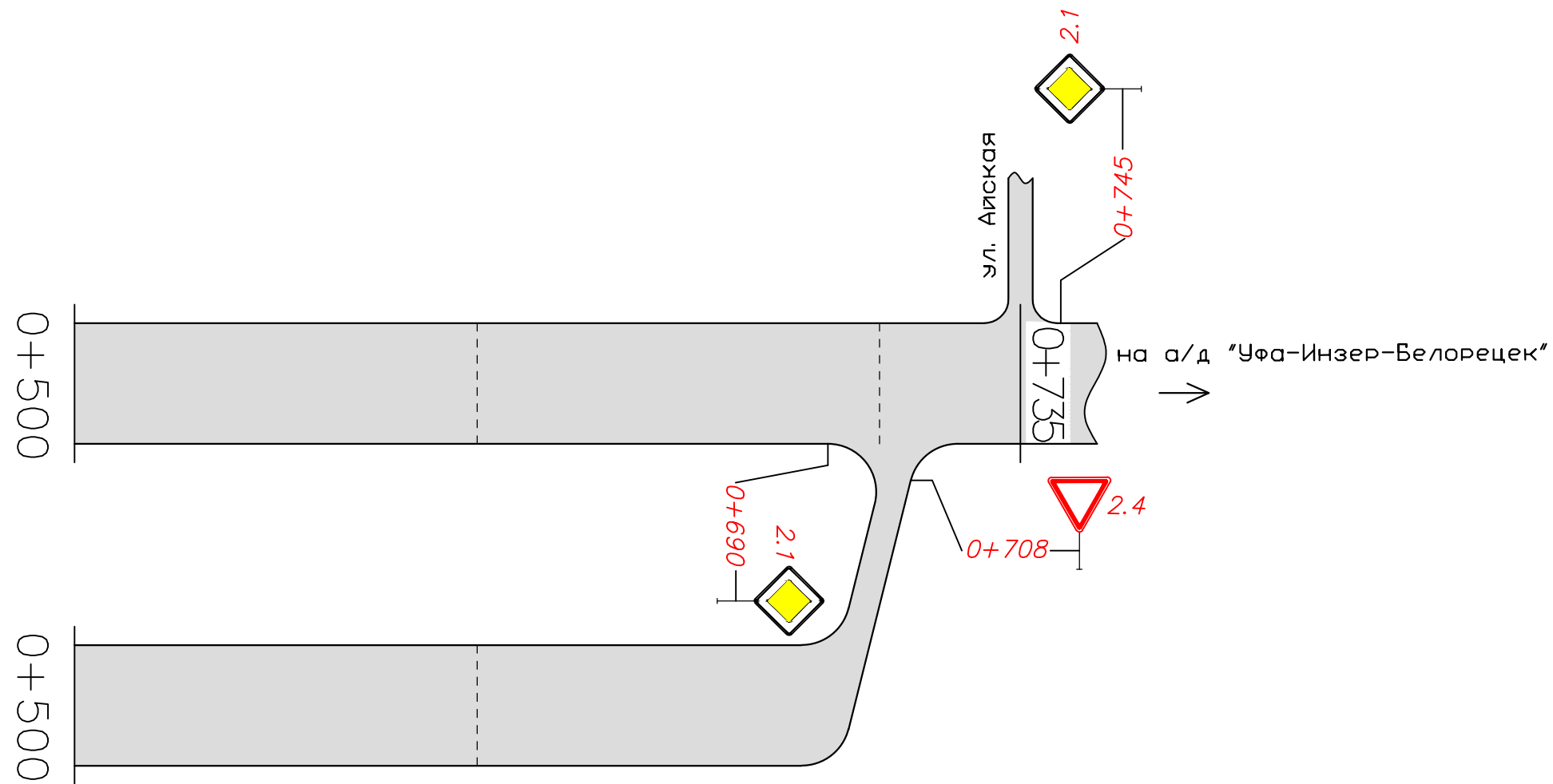
Горизонтальная дорожная разметка слева	3-я от осевой	
	2-я от осевой	
	1-я от осевой	
Элементы дороги в плане		-----



Горизонтальная дорожная разметка справа	Осевая линия	
	1-я от осевой	
	2-я от осевой	

с. Кармаскалы ул. Гоголя  
км 0+500 – км 0+735

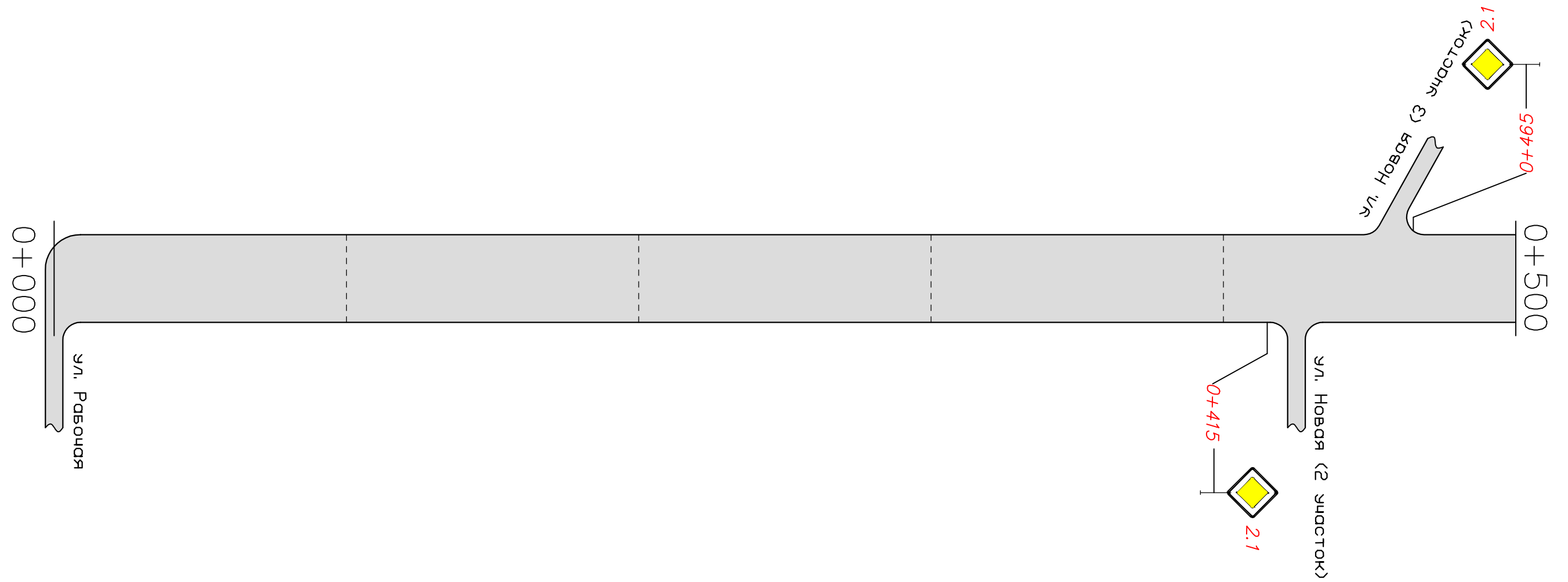
Горизонтальная дорожная разметка слева	3-я от осевой	
	2-я от осевой	
	1-я от осевой	
Элементы дороги в плане		-----



Горизонтальная дорожная разметка справа	Осевая линия	
	1-я от осевой	
	2-я от осевой	

с. Кармаскалы ул. Новая (1 участок)  
км 0+000 – км 0+500

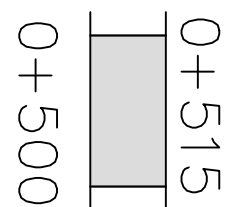
Горизонтальная дорожная разметка слева	3-я от осевой	
	2-я от осевой	
	1-я от осевой	
Элементы дороги в плане		-----



Горизонтальная дорожная разметка справа	Осевая линия	
	1-я от осевой	
	2-я от осевой	

с. Кармаскалы ул. Новая (1 участок)  
км 0+500 – км 0+515

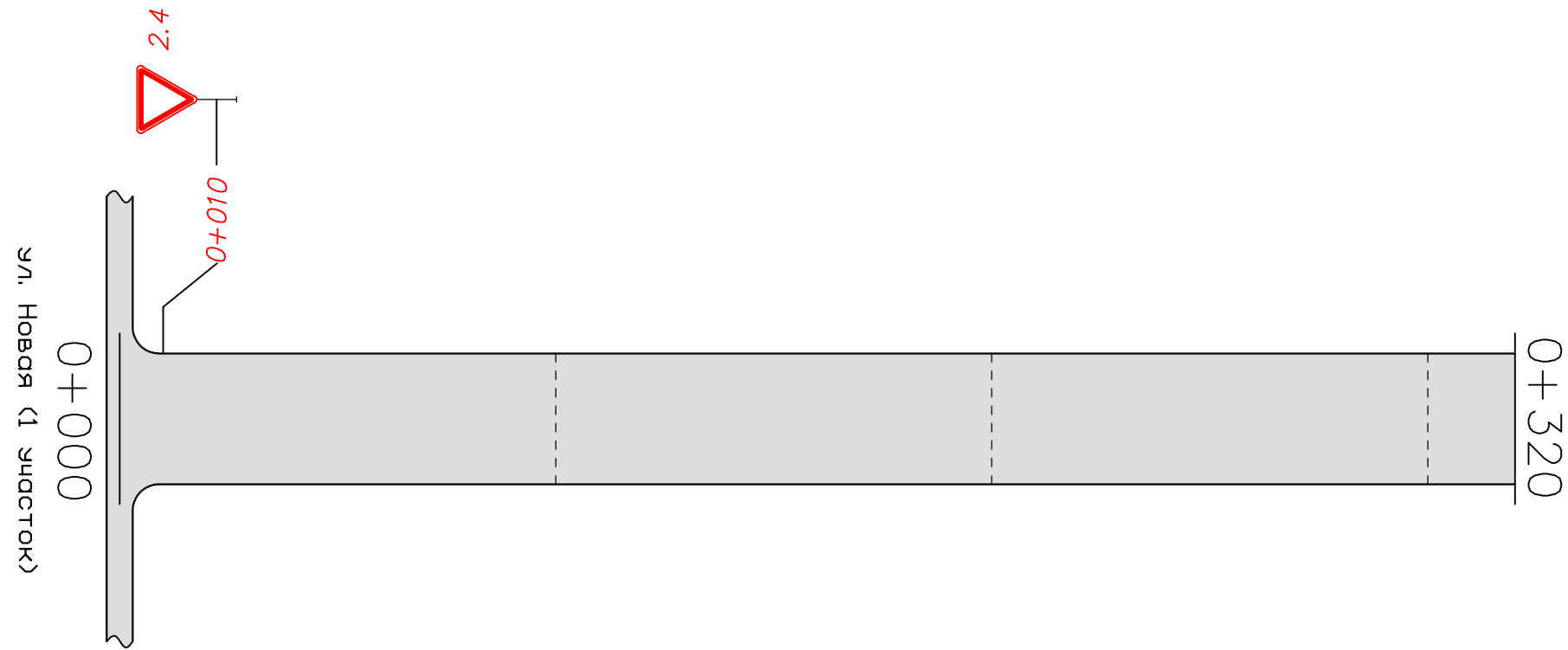
Горизонтальная дорожная разметка слева	3-я от осевой	
	2-я от осевой	
	1-я от осевой	
Элементы дороги в плане		---



Горизонтальная дорожная разметка справа	Осевая линия	
	1-я от осевой	
	2-я от осевой	

с. Кармаскалы ул. Новая (2 участок)  
км 0+000 – км 0+320

Горизонтальная дорожная разметка слева	3-я от осевой	
	2-я от осевой	
	1-я от осевой	
Элементы дороги в плане		-----

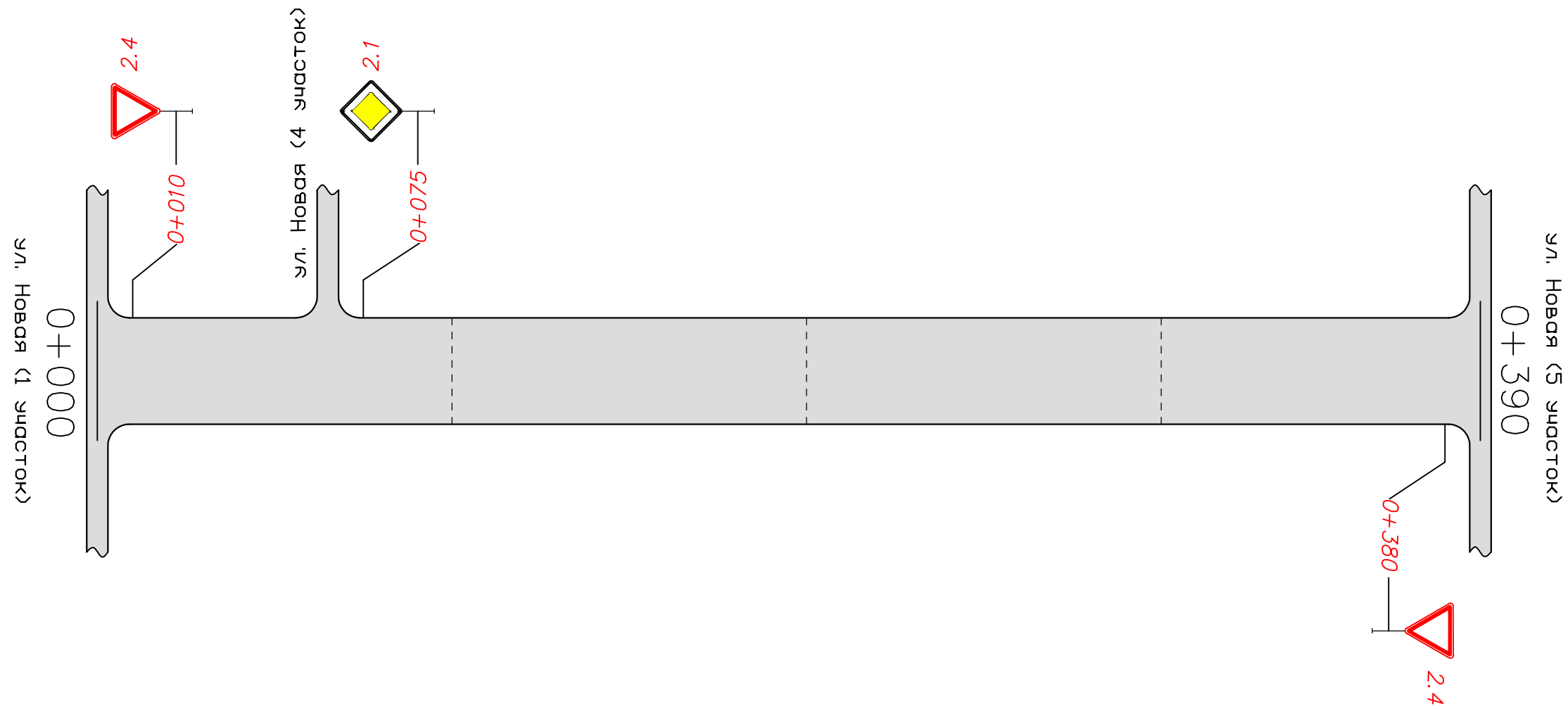


Горизонтальная дорожная разметка справа	Осевая линия	
	1-я от осевой	
	2-я от осевой	



с. Кармаскалы ул. Новая (3 участок)  
км 0+000 – км 0+390


Горизонтальная дорожная разметка слева	3-я от осевой	
	2-я от осевой	
	1-я от осевой	
Элементы дороги в плане		-----



Горизонтальная дорожная разметка справа	Осевая линия	
	1-я от осевой	
	2-я от осевой	

с. Кармаскалы ул. Новая (4 участок)  
км 0+000 – км 0+250

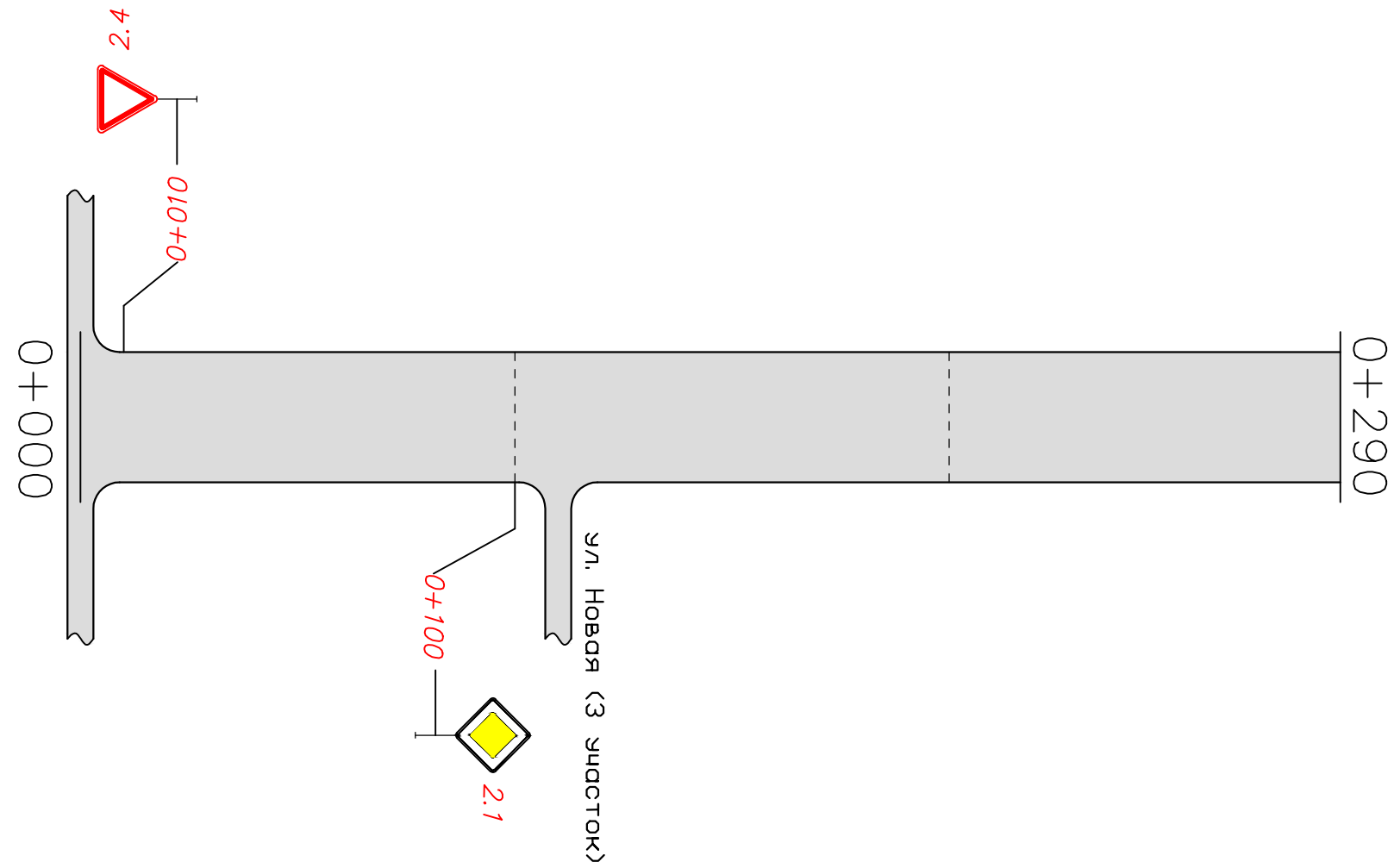
Горизонтальная дорожная разметка слева	3-я от осевой	
	2-я от осевой	
	1-я от осевой	
Элементы дороги в плане		-----



Горизонтальная дорожная разметка справа	Осевая линия	
	1-я от осевой	
	2-я от осевой	

с. Кармаскалы ул. Новая (5 участок)  
км 0+000 – км 0+290

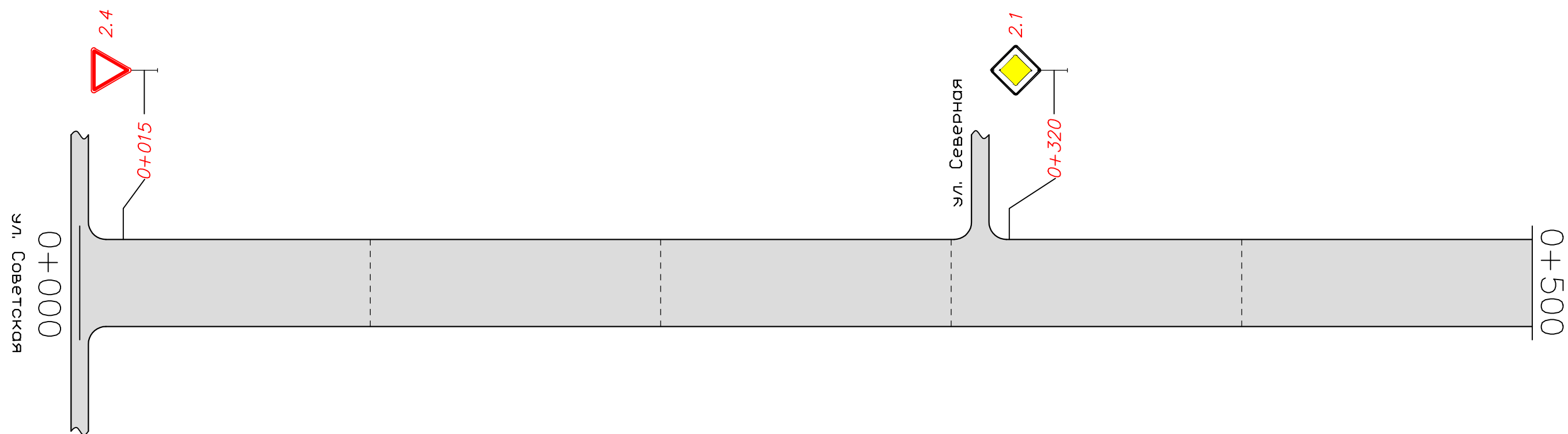
Горизонтальная дорожная разметка слева	3-я от осевой	
	2-я от осевой	
	1-я от осевой	
Элементы дороги в плане		-----



Горизонтальная дорожная разметка справа	Осевая линия	
	1-я от осевой	
	2-я от осевой	

с. Кармаскалы ул. Партизанская  
км 0+000 — км 0+500

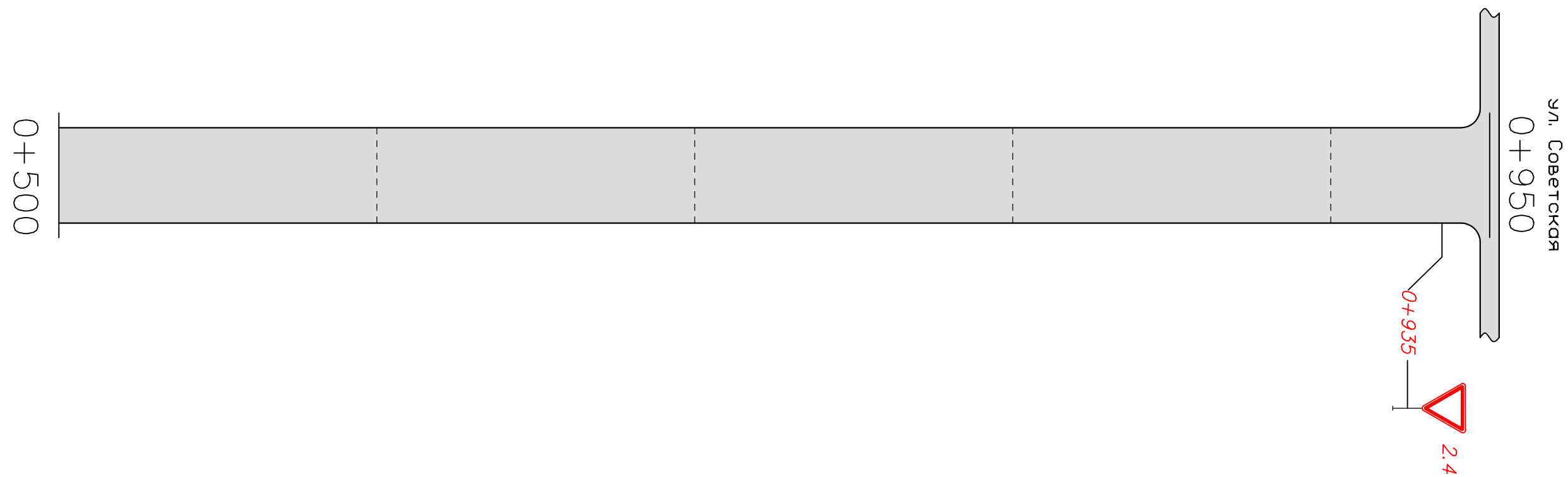
Горизонтальная разметка слева	3-я от осевой	
	2-я от осевой	
	1-я от осевой	
Элементы дороги в плане		



Горизонтальная разметка справа	Осевая линия	
	1-я от осевой	
	2-я от осевой	

с. Кармаскалы ул. Партизанская  
км 0+500 — км 0+950

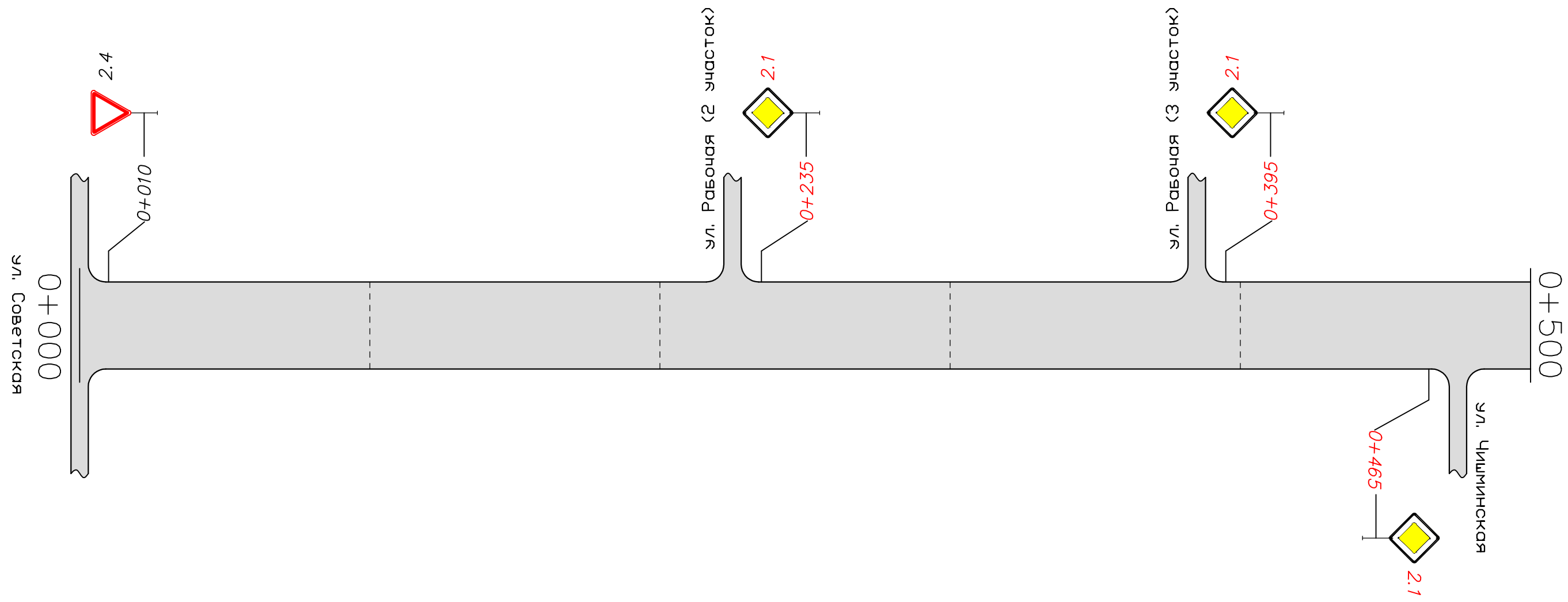
Горизонтальная дорожная разметка слева	3-я от осевой	
	2-я от осевой	
	1-я от осевой	
Элементы дороги в плане		-----



Горизонтальная дорожная разметка справа	Осевая линия	
	1-я от осевой	
	2-я от осевой	

с. Кармаскалы ул. Рабочая (1 участок)  
км 0+000 – км 0+500

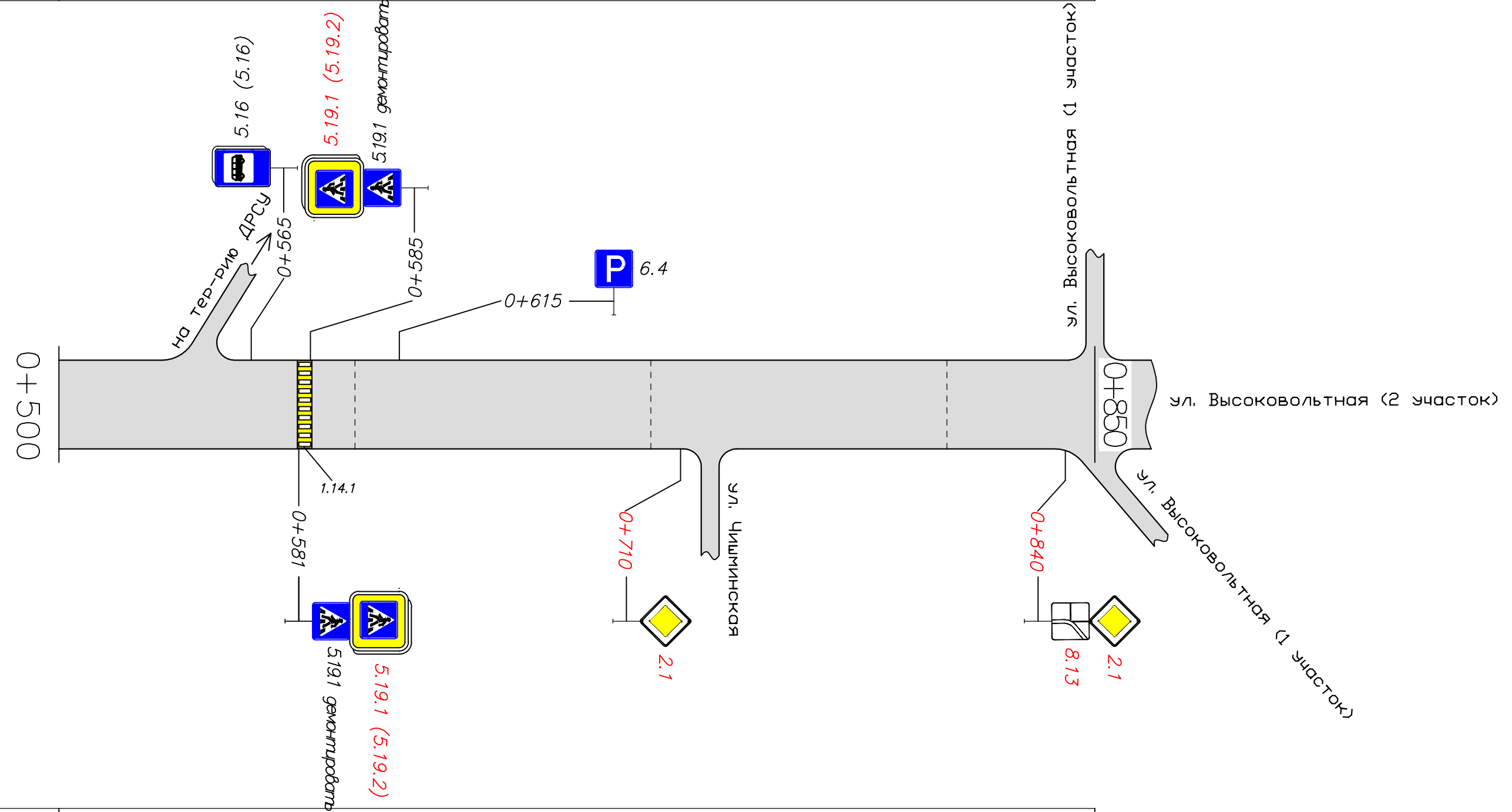
Горизонтальная дорожная разметка слева	3-я от осевой	
	2-я от осевой	
	1-я от осевой	
Элементы дороги в плане		-----



Горизонтальная дорожная разметка справа	Осевая линия	
	1-я от осевой	
	2-я от осевой	

с. Кармаскалы ул. Рабочая (1 участок)  
км 0+500 – км 0+850

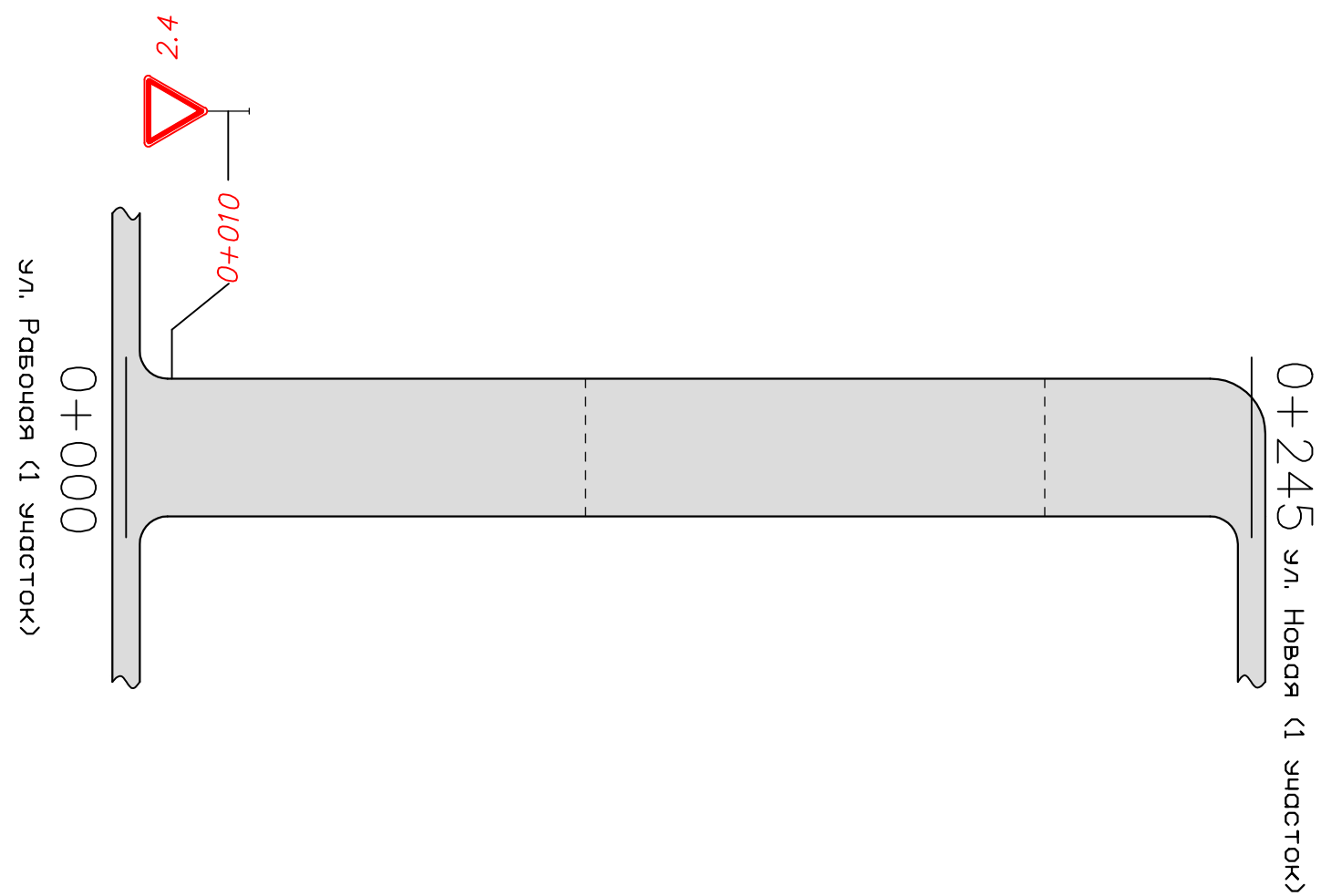
Горизонтальная дорожная разметка слева	3-я от осевой	
	2-я от осевой	
	1-я от осевой	
Элементы дороги в плане		-----



Горизонтальная дорожная разметка справа	Осевая линия	
	1-я от осевой	
	2-я от осевой	

с. Кармаскалы ул. Рабочая (2 участок)  
км 0+000 – км 0+245

Горизонтальная дорожная разметка слева	3-я от осевой	
	2-я от осевой	
	1-я от осевой	
Элементы дороги в плане		-----

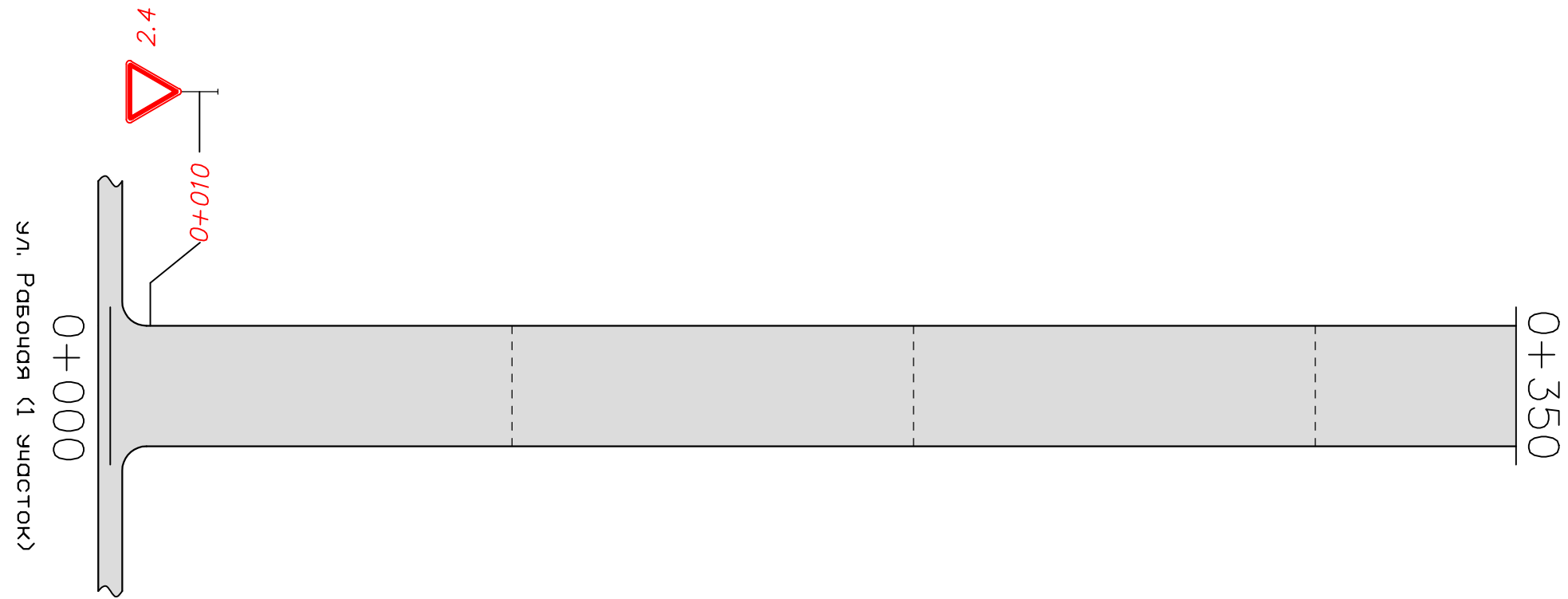


Горизонтальная дорожная разметка справа	Осевая линия	
	1-я от осевой	
	2-я от осевой	



с. Кармаскалы ул. Рабочая (3 участок)  
км 0+000 – км 0+350

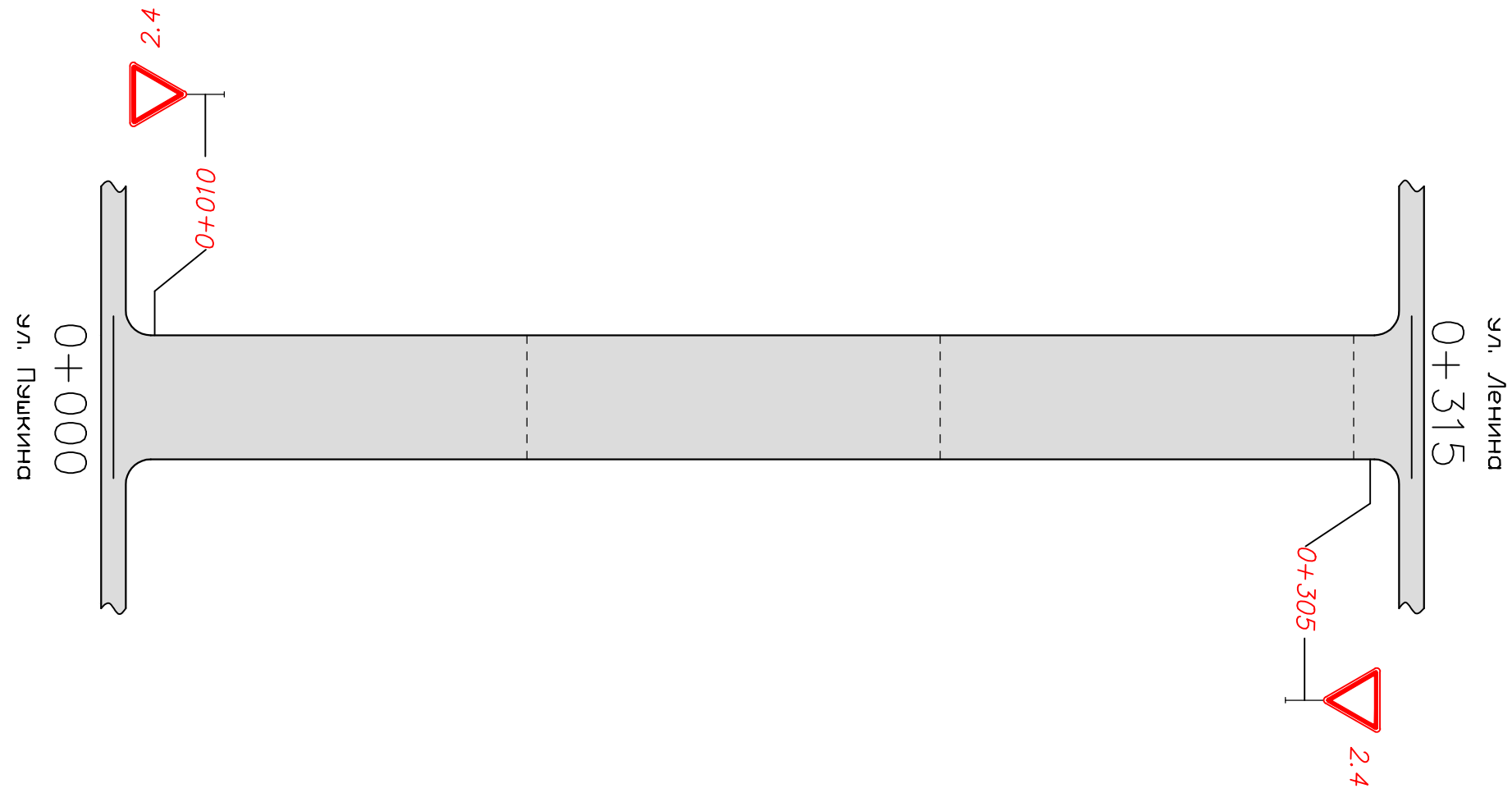
Горизонтальная дорожная разметка слева	3-я от осевой	
	2-я от осевой	
	1-я от осевой	
Элементы дороги в плане		-----



Горизонтальная дорожная разметка справа	Осевая линия	
	1-я от осевой	
	2-я от осевой	

с. Кармаскалы ул. Фрунзе  
км 0+000 — км 0+315

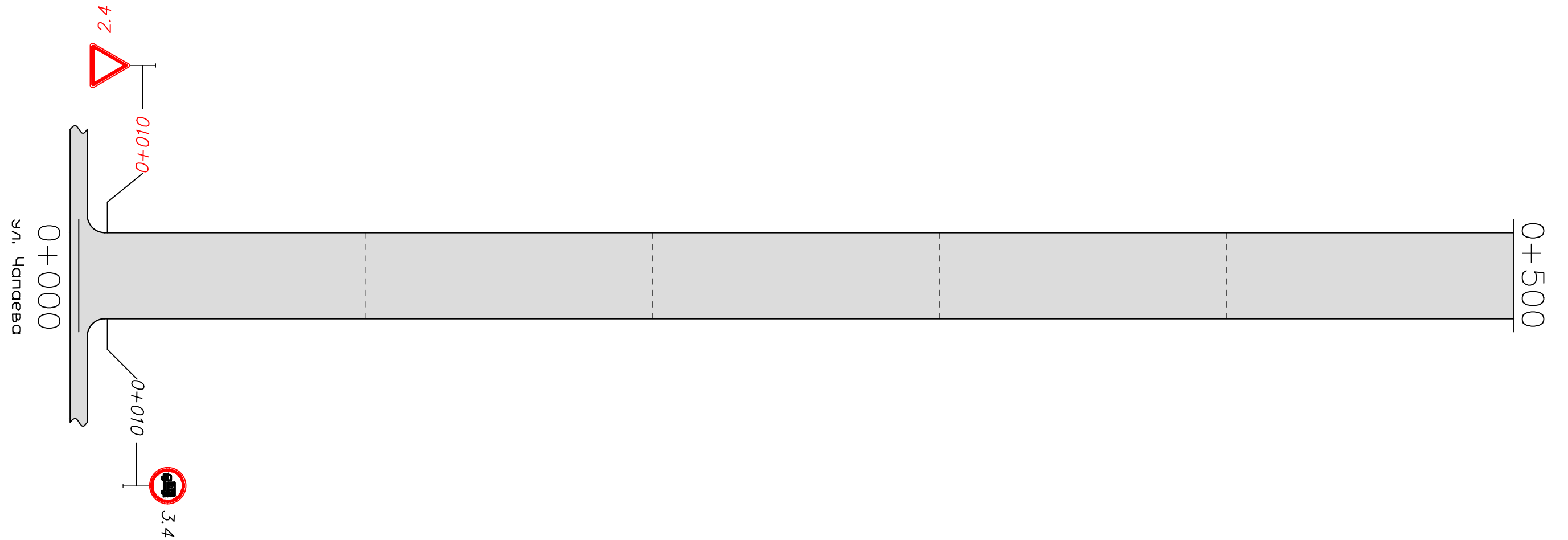
Горизонтальная дорожная разметка слева	3-я от осевой	
	2-я от осевой	
	1-я от осевой	
Элементы дороги в плане		-----



Горизонтальная дорожная разметка справа	Осевая линия	
	1-я от осевой	
	2-я от осевой	

с. Кармаскалы ул. Чишминская  
км 0+000 — км 0+500

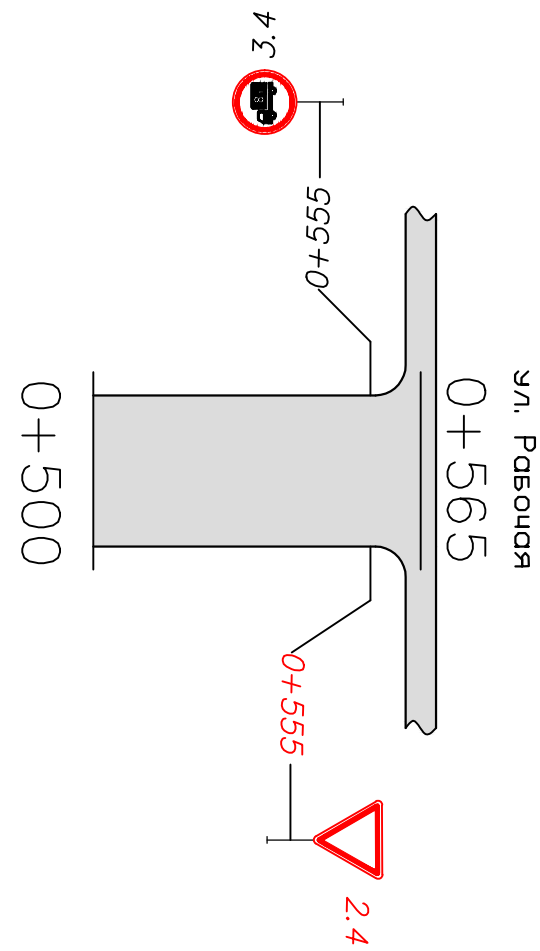
Горизонтальная дорожная разметка слева	3-я от осевой	
	2-я от осевой	
	1-я от осевой	
Элементы дороги в плане	-----	



Горизонтальная дорожная разметка справа	Осевая линия	
	1-я от осевой	
	2-я от осевой	

с. Кармаскалы ул. Чишминская  
км 0+500 — км 0+565

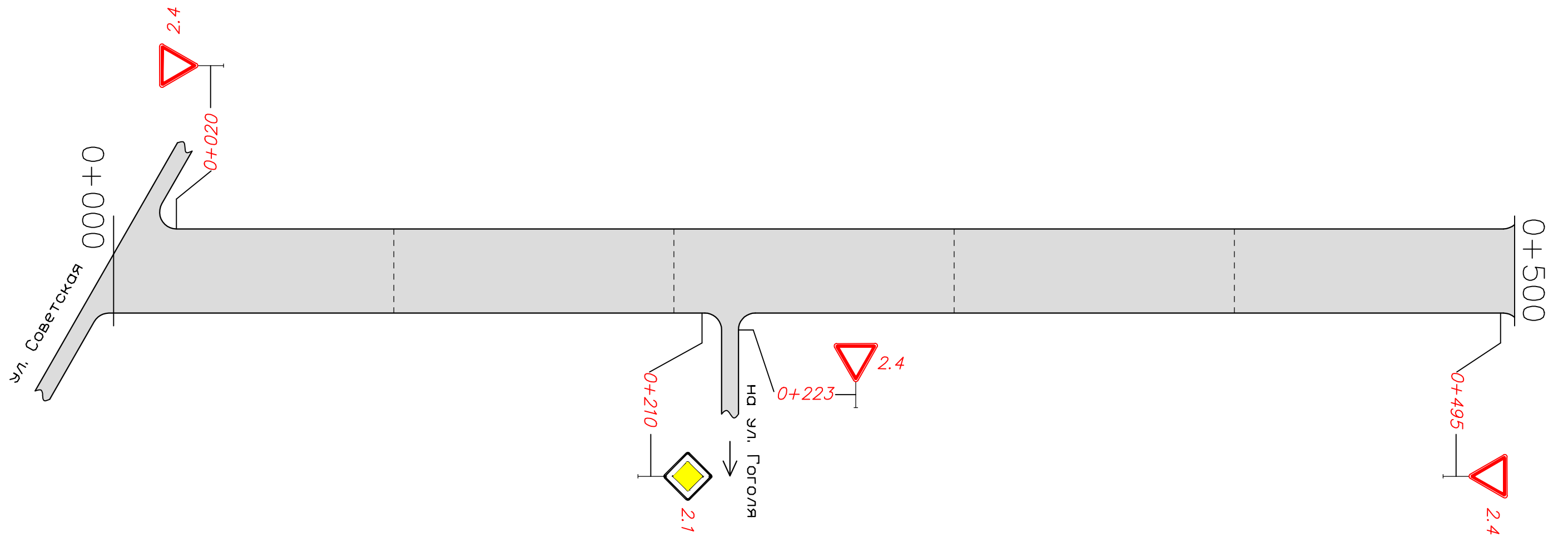
Горизонтальная дорожная разметка слева	3-я от осевой	
	2-я от осевой	
	1-я от осевой	
Элементы дороги в плане		ВУ-1 R-50 K-50



Горизонтальная дорожная разметка справа	Осевая линия	
	1-я от осевой	
	2-я от осевой	

с. Кармаскалы ул. Айская (1 участок)  
км 0+000 – км 0+500

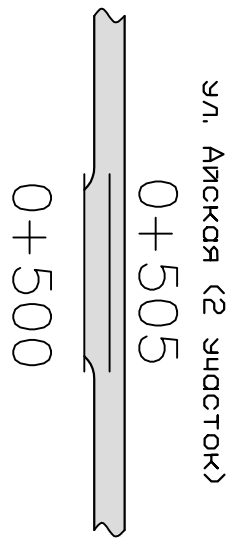
Горизонтальная дорожная разметка слева	3-я от осевой	
	2-я от осевой	
	1-я от осевой	
Элементы дороги в плане		-----



Горизонтальная дорожная разметка справа	Осевая линия	
	1-я от осевой	
	2-я от осевой	

с. Кармаскалы ул. Айская (1 участок)  
км 0+500 – км 0+505

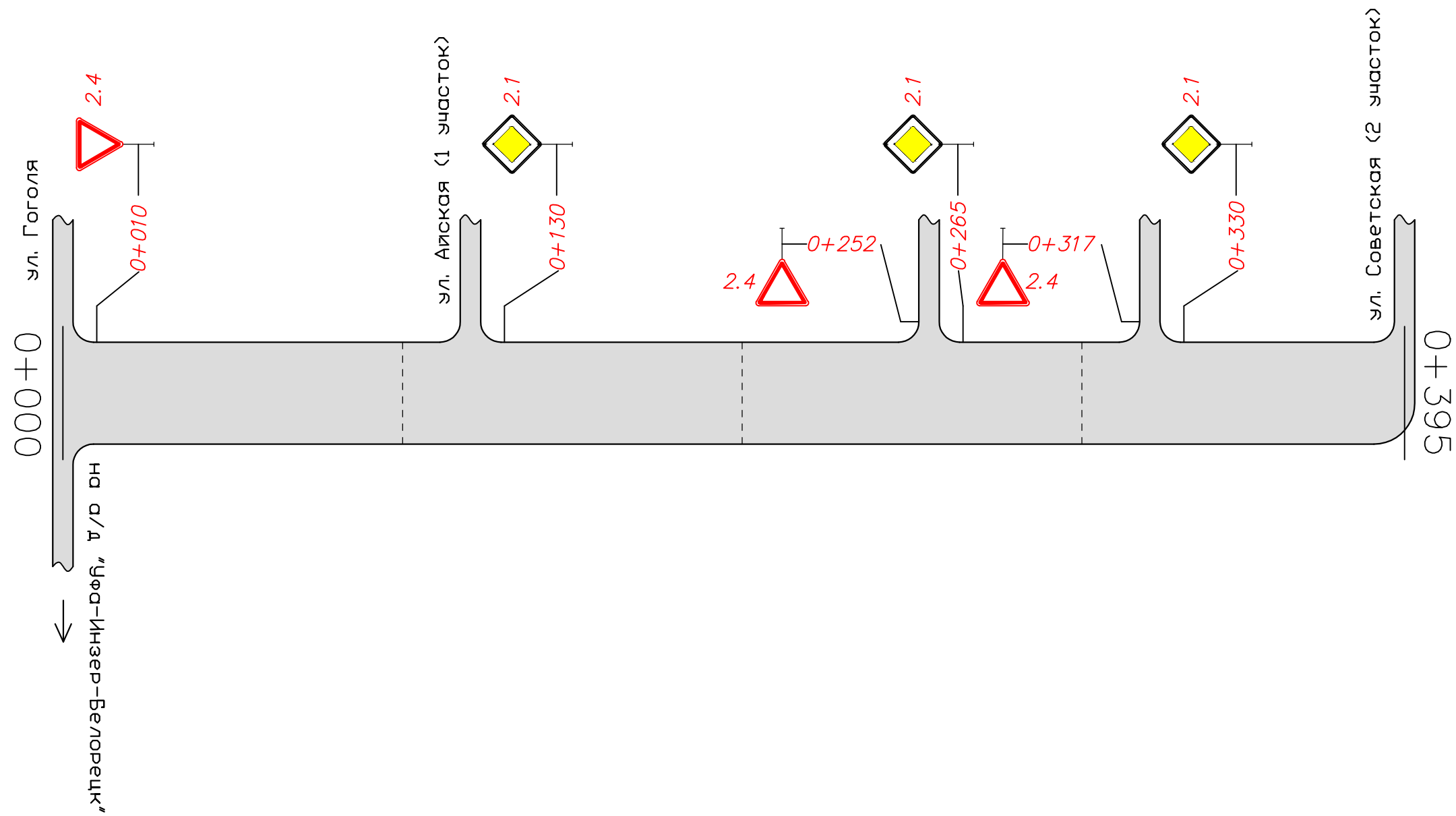
Горизонтальная дорожная разметка слева	3-я от осевой	
	2-я от осевой	
	1-я от осевой	
Элементы дороги в плане		



Горизонтальная дорожная разметка справа	Осевая линия	
	1-я от осевой	
	2-я от осевой	

с. Кармаскалы ул. Айская (2 участок)  
км 0+000 – км 0+395

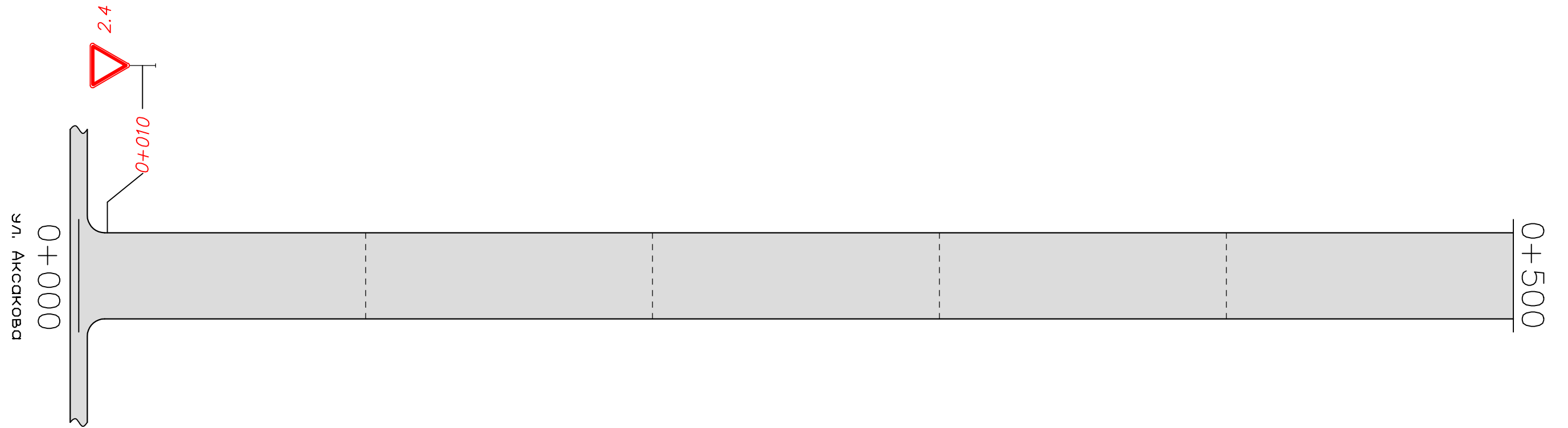
Горизонтальная дорожная разметка слева	3-я от осевой	
	2-я от осевой	
	1-я от осевой	
Элементы дороги в плане		-----



Горизонтальная дорожная разметка справа	Осевая линия	
	1-я от осевой	
	2-я от осевой	

с. Кармаскалы ул. Модульная  
км 0+000 — км 0+500

Горизонтальная дорожная разметка слева	3-я от осевой	
	2-я от осевой	
	1-я от осевой	
Элементы дороги в плане		

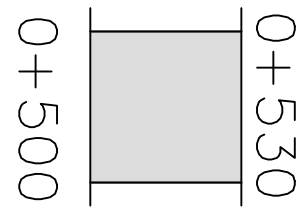


Горизонтальная дорожная разметка справа	Осевая линия	
	1-я от осевой	
	2-я от осевой	



с. Кармаскалы ул. Модульная  
км 0+500 — км 0+530

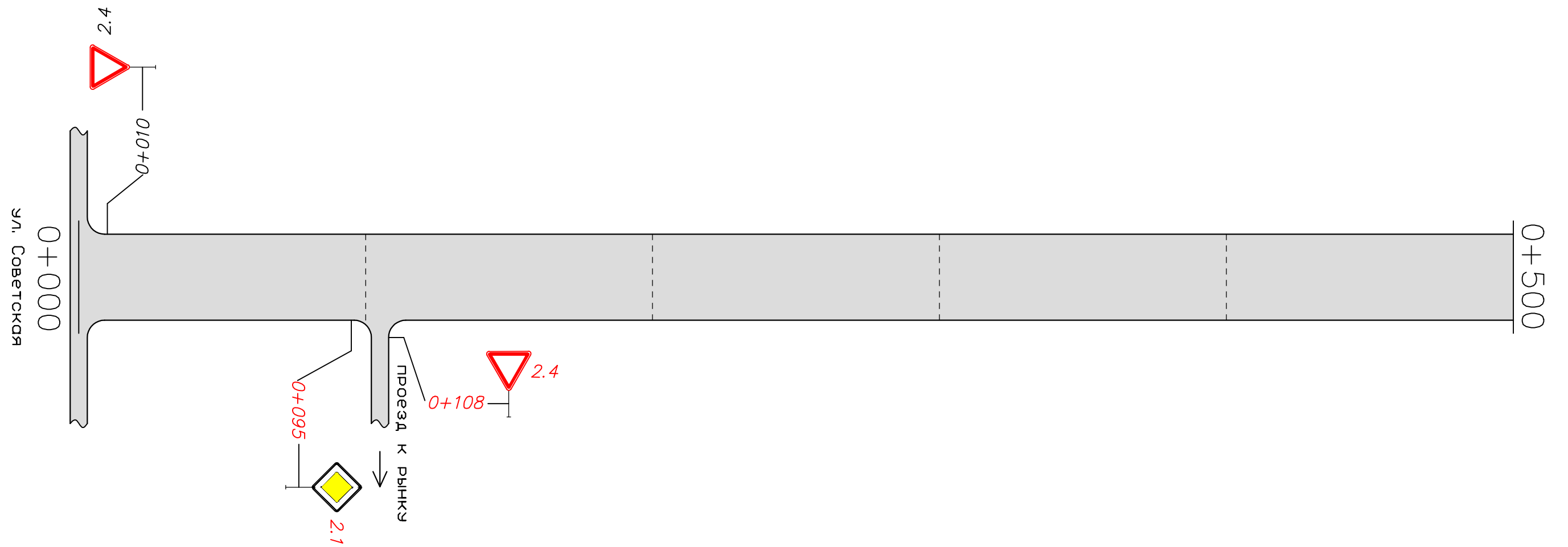
Горизонтальная дорожная разметка слева	3-я от осевой	
	2-я от осевой	
	1-я от осевой	
Элементы дороги в плане		-----



Горизонтальная дорожная разметка справа	Осевая линия	
	1-я от осевой	
	2-я от осевой	

с. Кармаскалы ул. Пушкина  
км 0+000 — км 0+500

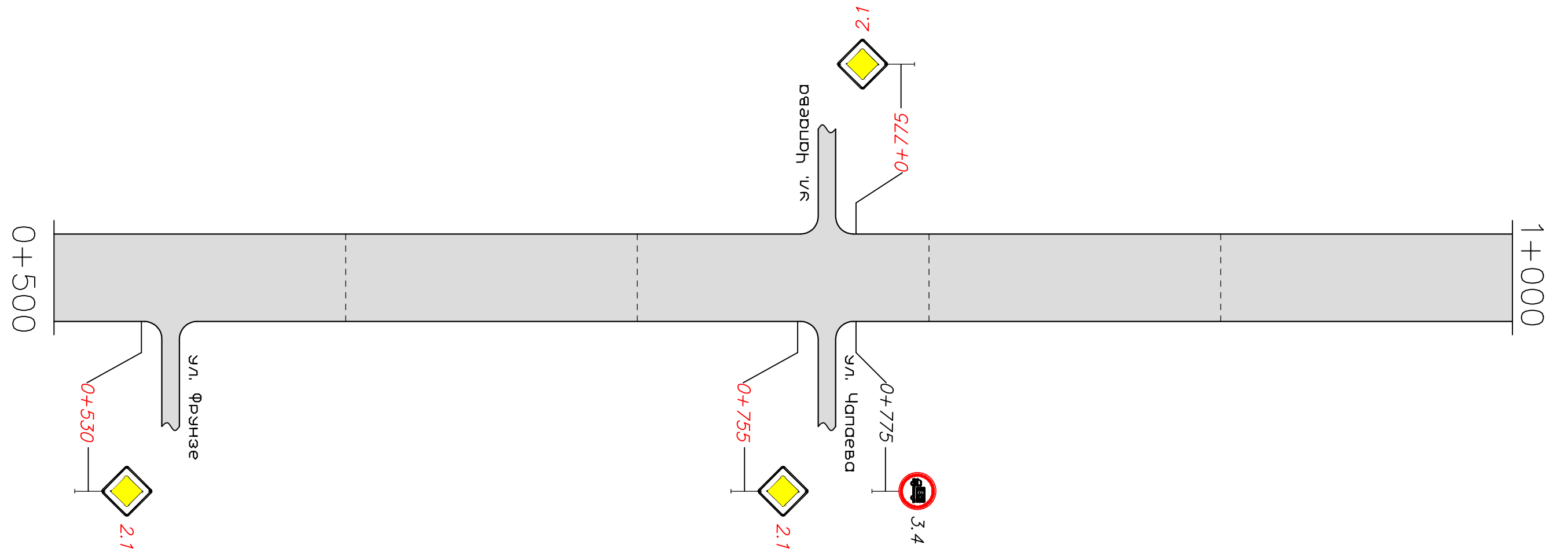
Горизонтальная дорожная разметка слева	3-я от осевой	
	2-я от осевой	
	1-я от осевой	
Элементы дороги в плане		



Горизонтальная дорожная разметка справа	Осевая линия	
	1-я от осевой	
	2-я от осевой	

с. Кармаскалы ул. Пушкина  
км 0+500 – км 1+000

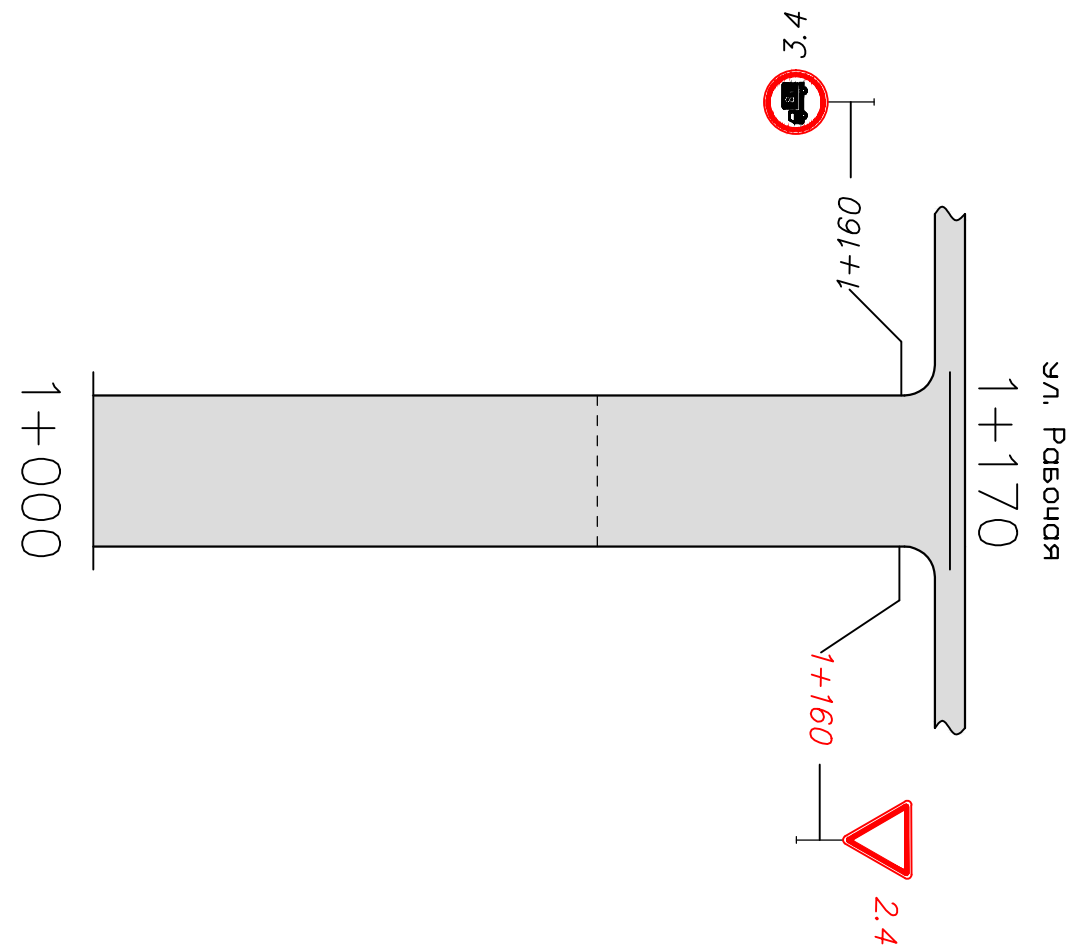
Горизонтальная дорожная разметка слева	3-я от осевой	
	2-я от осевой	
	1-я от осевой	
Элементы дороги в плане		-----



Горизонтальная дорожная разметка справа	Осевая линия	
	1-я от осевой	
	2-я от осевой	

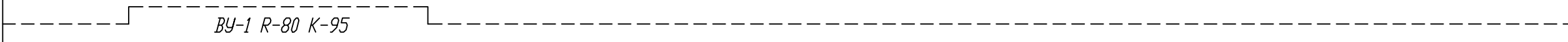
с. Кармаскалы ул. Пушкина  
км 1+000 — км 1+170

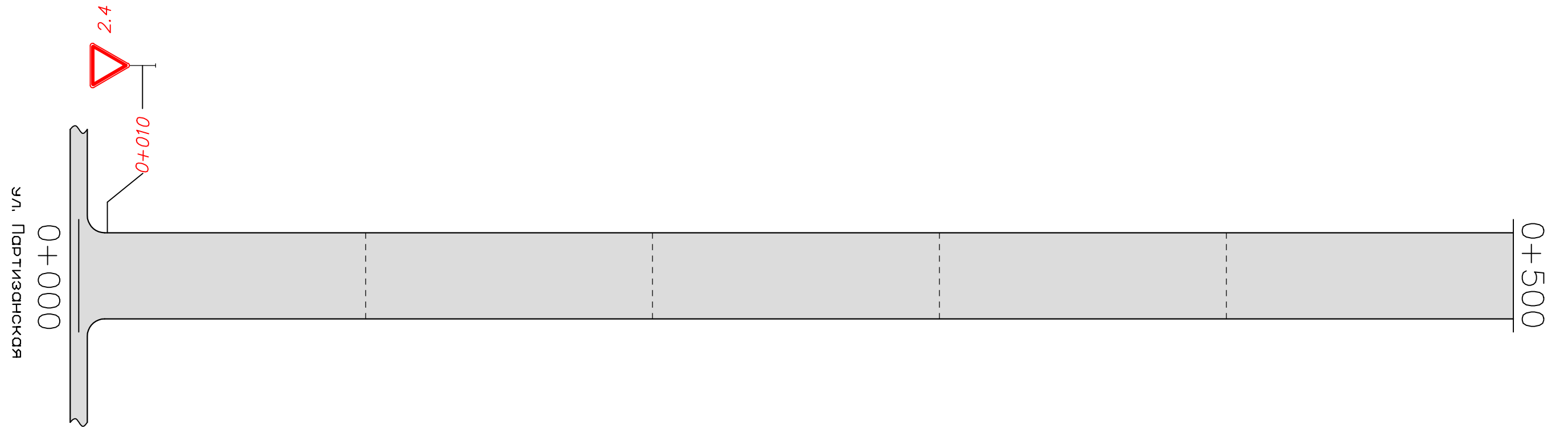
Горизонтальная дорожная разметка слева	3-я от осевой	
	2-я от осевой	
	1-я от осевой	
Элементы дороги в плане		-----



Горизонтальная дорожная разметка справа	Осевая линия	
	1-я от осевой	
	2-я от осевой	

с. Кармаскалы ул. Северная  
км 0+000 — км 0+500

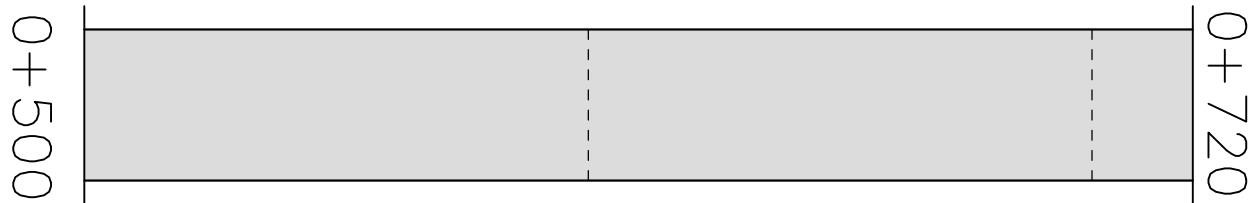
Горизонтальная дорожная разметка слева	3-я от осевой	
	2-я от осевой	
	1-я от осевой	
Элементы дороги в плане		



Горизонтальная дорожная разметка справа	Осевая линия	
	1-я от осевой	
	2-я от осевой	

с. Кармаскалы ул. Северная  
км 0+500 — км 0+720

Горизонтальная дорожная разметка слева	3-я от осевой	
	2-я от осевой	
	1-я от осевой	
Элементы дороги в плане		-----



Горизонтальная дорожная разметка справа	Осевая линия	
	1-я от осевой	
	2-я от осевой	